




Schilstobel



Schils

| | | |
|--|------------------------------------|---------------------------------------|
| Info: Die Qualität dieser Beschreibung wurde noch nicht oder schlecht bewertet. Solltest du den Canyon kennen, sei bitte so nett und prüfe ob die Beschreibung passt und erstelle unter <i>Begehungen</i> -> + <i>Neue Begehung</i> eine Qualitätsbewertung. Sollten Fehler aufgefallen sein, informiere uns bitte oder trete der Community bei, dann kannst du die Beschreibung direkt selbst korrigieren. | | |
| Angelegt: 2023-03-09 20:54:18 | Update: 2023-10-14 09:16:22 | Druck: 2024-12-22 11:12:59 |
| Land: Schweiz / Switzerland Region: Kanton St. Gallen Subregion: Wahlkreis Sarganserland Ort: Flums | | |
| Schwierigkeit: Nicht so schwierig | Grad: v3 a2 II | Gesamtzeit: 3h10 |
| Zustiegszeit: 5min | Begehungszeit: 3h | Rückwegszeit: 5min |
| Einstiegshöhe: 730m | Ausstiegshöhe: 480m | Höhendifferenz: 250m |
| Canyonstrecke: 0m | Höchste Abseilstelle: 40m | Anzahl Abseiler: |
| Transport: Auto möglich | Gestein: | Einzugsgebiet: km ² |
| Saison: | Ausrichtung: Nordost | Beste Zeit: |
| Bewertung: ★ 1.8 (1) | Beschreibung: ★ 0 () | Verankerung: ★ 0 () |
| Besonderheiten: | | |
| Ausrüstung: | | |
| Charakteristik: Interessante unschwierige Schlucht mit einigen wenigen Abseilern. | | |
| Hydrologie: | | |
| Anfahrt: Wir verlassen die A3 (Sargans-Zürich) über die Ausfahrt 49, Flums und fahren immer geradeaus durch Flums bis zum großen Fabrikgebäude links am Ende der Ortschaft (Spinnerei Spörri). Hier finden wir beidseits der Bergstraße Parkmöglichkeiten. Nachdem wir hier ein Auto für den Ausstieg abgestellt haben, fahren wir mit dem zweiten Auto von der Bergstraße rechts ab auf die Kleinbergstraße und hinauf zum Weiler Portels. Nach den Häusern von Portels fahren wir eine Links-, danach eine Rechts-Serpentine. Vor der nächsten Linksserpentine können wir rechts unser Auto für den Zustieg abstellen (siehe Anfahrt und Umsetzung in Fotogalerie). | | |
| Zustieg: An der folgenden Linksserpentine nehmen wir rechts ab den Waldweg in Richtung "Frohe Aussicht". Wir queren eine erste Wiese und nehmen auf der zweiten Wiese kurs nach rechts zum Bach (Einstieg - siehe Zustieg in Fotogalerie). | | |
| Tour: Zunächst überwinden wir eine Geschiebesperre und laufen dann in zunächst offenen Bachbett, bis sich der Bach einschluchtet. Nur einige wenige Abseiler, dazu Abklettern in einer beeindruckenden Schlucht in rotem Porphyr. Ausstieg bei der Straßenbrücke nach rechts. | | |
| Rückweg: Wenige Meter zum unteren Auto. | | |
| Koordinaten: Canyon Start 47.0798 9.3259 Canyon Ende 47.0885 9.3393 Parkplatz Zustieg 47.0817 9.3302 Parkplatz Ausstieg 47.0887 9.3411 | | |

Begehungen:

2023-03-09 | System User |  |  |  | |

Info: Teile der Canyonbeschreibung wurden automatisiert übernommen. Konkret die Felder Weblinks, Koordinaten, Rating, Länge des Canyon, Einfachseil Mindestens von <https://www.descente-canyon.com/canyoning/canyon/22022>

2023-03-09 | System User | |  |  | |

Daten importiert von <https://canyon.carto.net/cwiki/bin/view/Canyons/SchilstobelCanyon.html>