









Valle di Gnosca

Angelegt: 2023-04-14 08:12:54	Update: 2023-10-14 09:16:29	Druck: 2024-12-22 03:12:14
Land: Schweiz / Switzerland Region: Kanton Tessin / Cantone Ticino Subregion: Bezirk Bellinzona Ort: Gnosca		
Schwierigkeit: Etwas schwierig	Grad: v4 a3 IV	Gesamtzeit: 4h15
Zustiegszeit: 10min	Begehungszeit: 4h	Rückwegszeit: 5min
Einstiegshöhe: 720m	Ausstiegshöhe: 280m	Höhendifferenz: 440m
Canyonstrecke: 1500m	Höchste Abseilstelle: 50m	Anzahl Abseiler: 17
Transport: Auto möglich	Gestein:	Einzugsgebiet: km²
Saison: Mai - September	Ausrichtung: Ost	Beste Zeit: 9-14 Uhr
Bewertung: ★ 3 (1)	Beschreibung: ★ 2 (1)	Verankerung: ★ 3 (1)
Besonderheiten:		
Ausrüstung: Seile: 2x 50m		
Charakteristik: Abseiler, z.T. Technisch und ein paar Rutschen. Im Sommer wenig Wasser. Gut, wenn überall sonst zu viel Wasser ist.		
Hydrologie:		
Anfahrt: Von Biasca Richtung Süden/Bellinzona auf der B2 bis Claro. In Claro am Kreisverkehr die dritte Ausfahrt nehmen Richtung Gnosca. Nachdem man den Ticino und die Autobahn überquert hat rechts abbiegen Richtung Gnosca. Am Ortseingang von Gnosca halb links abbiegen in die Via Valerenche. Der Straße noch ca. 200 m folgen bis zu einer Brücke. Hier das untere Auto parkieren und den Wasserstand checken. Bitte nicht im Ort umziehen!		
Zustieg: Mit dem Auto: Maut bezahlen im Rathaus, oder im Restaurant Orello oder Lessy. 10 CHF. Der Mautstraße Richtung Mondella folgen bis zur Serpentine vor dem Punkt 774 auf ca. 760 HM. Hier das Auto parkieren und von dort dem kaum sichtbaren Pfad folgend ins Tal einqueren. Zu Fuß: Von der Brücke aus zurück, links halten Straße Spontoi folgen danach links, dem Wanderweg folgen. An der Abzweigung links halten kurz queren, dann immer bergan. Einmal über die Mautstraße, ein zweites Mal über die Maustraße. Wenn man das dritte mal auf die Straße trifft der Straße folgen bis zur nächsten Kurve auf ca. 760 hm von dort dem kaum sichtbaren Pfad folgend ins Tal einqueren.		
Tour: Abseiler Rutschen und Sprünge wechseln sich ab von einigen Laufstrecken unterbrochen. Nach der letzten großen Doppelstufe die mit einem Zwischenstand in 2x 25 m unterteilt wird, kommt eine 500 m Laufstrecke, die rechtsseitig auf einem Pfad umgangen werden kann. Danach folgen noch drei Absteilstellen // Sprünge.		
Rückweg: Aus dem Bach auf die Straße und nach links zum Auto.		
Koordinaten: Messstelle Wasserstand 46.2336 9.0205 Parkplatz Ausstieg 46.2337 9.0203 Canyon Ende 46.2335 9.0186 Parkplatz Zustieg 46.2349 9.0050 Canyon Start 46.2337 9.0035		



Begehungen:

2024-09-09 | Noemi R. |  |  |   |  Hoch |  Begangen

Einstieg eher schwierig zu finden, danach alles top. Eher rutschig, sportlicher Wasserstand. Ankerpunkte mehrheitlich doppelt vorhanden.

2024-06-12 | System User |  |  | |

Automatisch importiert von Schlucht.ch für Canyon Valle di Gnosca, Wasserstand: "Mittel. " Verankerungen: "OK. " Teilweise rutschig zum Gehen. (Quelle: <https://schlucht.ch/?view=article&id=1113&Itemid=203>)

2023-09-28 | Daniel Sturm |  |  | |

Basisdaten übernommen mit freundlicher Genehmigung durch Matthias Holzinger aus "Swiss Alps Canyoning VOL. 2.0"

2023-04-14 | Daniel Sturm |   |  | |  Nicht begangen

Canyon erstellt