

# Alquevins (inferior)

Alquevins inferior, Ribeira dos Alquevins

<b>Info: Die Qualität dieser Beschreibung wurde noch nicht oder schlecht bewertet.</b> Solltest du den Canyon kennen, sei bitte so nett und prüfe ob die Beschreibung passt und erstelle unter <i>Begehungen</i> -> + <i>Neue Begehung</i> eine Qualitätsbewertung. Sollten Fehler aufgefallen sein, informiere uns bitte oder trete der Community bei, dann kannst du die Beschreibung direkt selbst korrigieren.		
<b>Angelegt:</b> 2023-03-09 20:53:15	<b>Update:</b> 2023-10-14 09:16:17	<b>Druck:</b> 2024-12-22 10:12:28
<b>Land:</b> Portugal <b>Region:</b> Região Autónoma dos Açores / Azores <b>Subregion:</b> <b>Ort:</b> Ponta Delgada		
<b>Schwierigkeit:</b> Etwas schwierig	<b>Grad:</b> v4 a3 II	<b>Gesamtzeit:</b> 4h30
<b>Zustiegszeit:</b> 1h	<b>Begehungszeit:</b> 3h	<b>Rückwegszeit:</b> 30min
<b>Einstieghöhe:</b> 235m	<b>Ausstieghöhe:</b> 0m	<b>Höhendifferenz:</b> 235m
<b>Canyonstrecke:</b> m	<b>Höchste Abseilstelle:</b> 30m	<b>Anzahl Abseiler:</b> 10
<b>Transport:</b> zu Fuß	<b>Gestein:</b>	<b>Einzugsgebiet:</b> km <sup>2</sup>
<b>Saison:</b>	<b>Ausrichtung:</b>	<b>Beste Zeit:</b>
<b>Bewertung:</b> ★ 2.9 (1)	<b>Beschreibung:</b> ★ 0 ()	<b>Verankerung:</b> ★ 0 ()
<b>Besonderheiten:</b>		
<b>Ausrüstung:</b> Seile: 1x30m+1x40m		
<b>Charakteristik:</b> Offenen Lauf-, Schwimm- und Abseilcanyon (hier liegt der Schwerpunkt), der im Meer endet und schöne Ausblicke bieten kann.		
<b>Hydrologie:</b>		
<b>Anfahrt:</b> Von Ponta Delgada ganz im Norden der Insel nehmen wir die Rua da Cruz in Richtung SSO in etwa parallel zur Küste. Wir fahren auf der kleinen Straße etwa einen Kilometer und treffen dann im Wald auf eine Verzweigung mit mehreren größeren Wegweisern (Ausgangspunkt auch für die Canyons Ilhéus inf. und med.). Hier parken wir unser Auto.		
<b>Zustieg:</b> Links geht der Maultierpfad in Richtung Ponta dos Ilhéus und zum Einstieg in den Ilhéus inferior. Wir gehen aber weiter rechts die lange gerade Straße aufwärts, den Schildern Ponta Ruiva, Peninha und Cabouco folgend. Ein kleines Schild weist hier auch den Weg zum Ilhéus med. sowie zum Alquevins. Der breite und mit unbehauenen Steinen gepflasterte Maultierpfad wird schmaler und zieht nach Erreichen des höchsten Punktes wieder leicht bergab. Bei einer Verzweigung bleiben wir links und kommen wenig später zum Einstieg in den Ilhéus med. Wir gehen den Maultierpfad weiter, wir queren zwei weitere Bachläufe, halten bei einer Gabelung des Weges links hinunter, queren noch einen Bach und erreichen mit dem vierten Bach unseren Einstieg.		
<b>Tour:</b> Der Bach, der sich nie sehr tief einkerbt, beginnt mit mehreren (3) kleinen (max. 10m) Abseilern und zunächst kürzeren, später dann längeren Laufpassagen. Nach etwa einer halben Stunde kommen wir zum ersten höheren Abseiler - R4 (30m). Es folgt der Schrägabseiler R5 (35m). Wir schwimmen durch einen längeren Gumpen, an dessen Ende sich ein beeindruckender Blick auf das Meer und die Küste eröffnet. Die anschließende Stufe von 45m kann man durchseilen oder nach etwa 25m links /bzw. 30m rechts brechen (R6/R7). Hier soll sich eine letzte Notausstiegsmöglichkeit (weglos durch den Dschungel) vor Erreichen der ins Meer führenden Schlussvertikale anbieten. Nach einer weiteren kleinen Schwimmpassage kommen wir zum abschließenden Highlight, dem 70m-Abfall hinunter zum Meer. Auch hier gibt es alternative Abseilrouten links vom "Strahl" oder am rechten Rand des Strahls. Wir haben zunächst 15m an de rechten Rand des Strahls abgeseilt (R8), danach 30m leicht rechts haltend auf einen Zwischenstand, der sich 18m über dem Meer findet. Diese 18m (R7) können auch gesprungen werden. Einige Meter über dem Meeresspiegel ist offenbar noch ein Haken zu finden. Auch ab hier ist ein kleinerer Sprung in's Meer möglich.		

**Rückweg:**





Die adaequate Art des "Rückwegs" ist die Abholung mit dem Boot (vgl. dazu Infos unter "Hinweise").  
In dem zitierten Buch wird eine Schwimmmöglichkeit (nur bei absolut ruhiger See) in Richtung Ponta do Ilhéu (ca. 1,2 km) aufgezeigt, doch würde ich davon abraten.

**Koordinaten:**

Canyon Start [39.4978 -31.1876](#)

Canyon Ende [39.5018 -31.1889](#)

**Begehungen:**

2023-03-09 | System User |   |  |  | |

Daten importiert von <https://canyon.carto.net/cwiki/bin/view/Canyons/AlquevinsinferiorCanyon.html>