

Staffelgraben (oberer)

Staffelgraben (oberer)

Info: Die Qualität dieser Beschreibung wurde noch nicht oder schlecht bewertet. Solltest du den Canyon kennen, sei bitte so nett und prüfe ob die Beschreibung passt und erstelle unter <i>Begehungen</i> -> + <i>Neue Begehung</i> eine Qualitätsbewertung. Sollten Fehler aufgefallen sein, informiere uns bitte oder trete der Community bei, dann kannst du die Beschreibung direkt selbst korrigieren.		
Angelegt: 2023-03-09 20:50:13	Update: 2023-10-14 09:16:08	Druck: 2024-12-22 11:12:05
Land: Deutschland / Germany Region: Oberbayern / Upper Bavaria Subregion: Landkreis Bad Tölz-Wolfratshausen Ort: Fall		
Schwierigkeit: Nicht so schwierig	Grad: v3 a2 III	Gesamtzeit: 5h25
Zustiegszeit: 2h15	Begehungszeit: 2h15	Rückwegszeit: 55min
Einstiegshöhe: 1063m	Ausstiegshöhe: 875m	Höhendifferenz: 188m
Canyonstrecke: 1800m	Höchste Abseilstelle: 15m	Anzahl Abseiler: 2
Transport: zu Fuß	Gestein:	Einzugsgebiet: km ²
Saison:	Ausrichtung: Südost	Beste Zeit:
Bewertung: ★ 1.4 (1)	Beschreibung: ★ 0 ()	Verankerung: ★ 0 ()
Besonderheiten: § Verbot,		
Ausrüstung: Seile: 2x20m		
Charakteristik: Abseilcanyon mit vielen Laufpassagen		
Hydrologie:		
Anfahrt: Von Bad Tölz kommend fahren wir auf der B 13, vorbei an Lenggries, zum Sylvensteinspeicher (21,5 km). Auf der Dammkrone angekommen halten wir rechts auf der B 307 in Richtung Fall, Vorderriß. Nach nicht ganz 6 km (ab Dammkrone) biegen wir von der B 307 rechts ab auf eine Schotterstraße und stellen unser Auto vor der Schranke ab.		
Zustieg: Wir gehen die Piste weiter und queren die Isar auf bzw. neben einem Damm. Etwa 300m weiter beschreibt die Piste einen Rechtsbogen. Am Ende des Rechtsbogens biegen wir links ab auf eine Piste, die nach Norden führt. 70m weiter biegen wir auch von dieser Piste rechts ab und nehmen den Forstweg, der uns zunächst steil bergauf in nördlicher Richtung führt. Etwa 500m nach dessen Beginn schwenkt der Pfad nach links und wir kommen nach weiteren 200m an den Staffelgraben (Dieser Weg - ab Isar - lässt sich gut auf dem "Bayernatlas" (Im Menue "Wanderwege" ankreuzen, dann orange eingezeichnet) nachvollziehen: http://geoportal.bayern.de/bayernatlas/?X=5269874.36&Y=4461781.60&zoom=11&lang=de&topic=ba&bgLayer=atkis&ca layers=e528a2a8-44e7-46e9-9069-1a8295b113b5 . Nun über den Staffelgraben, dann halten wir links von dem uns entgegenfließenden Seibertsgraben (also orograf. rechts von diesem) den Hang steil hinauf und treffen in 930 m Höhe auf eine quer und horizontal verlaufende Forststraße. Auf dieser nun links. Nach 800m endet die Forststraße an einem Wendeplatz. Hier ginge es in Richtung SSW den Pfad hinunter zum Bach (Einstieg unterer Abschnitt).\nWir gehen jedoch den Forstweg weiter. Er setzt sich fort in einem Steig. Gut 15 Min. weiter kommen wir zu einer Stelle, wo der Steig über Stahlstifte knapp oberhalb des Baches verläuft. Ab hier steigt er dann kräftig an. Weiter oben verzweigt sich der Steig. Wir gehen 2x rechts. Schließlich flacht der Weg ab und wir können den Bacheinschnitt wieder sehen. Hier steigen wir an geeigneter Stelle hinunter in das Bachbett (1063m Höhe).		

Tour:

Schnell kommen wir zu einer verfallenen Triftklausen und Minuten später zum ersten Abseiler. Der Klebehaken ist umgeschlagen. Doch ließe sich eine flache Bandschlinge einfädeln. Alternativ kann abgeklettert werden. Es folgen 6 weitere Abseiler, die auch zum Teil ohne Seil zu bewältigen sind. Dann folgt ein großer Topf, wo ein Haken sinnvoll wäre, da er nur schlecht abzuklettern ist. Wenig später kommen wir zur Stahlstiftpassage. Ab hier laufen wir praktisch horizontal bis zum Ende des oberen Abschnitts (885m Höhe).




Rückweg:

Es macht Sinn, die Tour im Bach mit dem unteren Abschnitt fortzusetzen (siehe dortige Beschreibung).
Alternativ kann hier aber auch zur Forstpiste aufgestiegen und anschließend der Zustiegsweg zurück zum Auto genommen werden.

Koordinaten:

Canyon Start [47.5812 11.4535](#)

Begehungen:

2023-03-09 | System User |  |  |  | |

Daten importiert von <https://canyon.carto.net/cwiki/bin/view/Canyons/StaffelgrabenobererCanyon.html>

Abschnitte:

Staffelgraben (oberer), v3 a2 III, 2h15+2h15+55min

Staffelgraben (unterer), v2 a3 III, 1h5+1h30+35min