

# Tatzlwurm

Tatzelwurm-Fälle,Auerbach

<b>Angelegt:</b> 2023-03-09 20:50:06	<b>Update:</b> 2024-10-10 09:02:29	<b>Druck:</b> 2024-12-22 06:12:20
<b>Land:</b> Deutschland / Germany <b>Region:</b> Oberbayern / Upper Bavaria <b>Subregion:</b> Landkreis Rosenheim <b>Ort:</b> Oberaudorf		
<b>Schwierigkeit:</b> Etwas schwierig	<b>Grad:</b> v4 a4 IV	<b>Gesamtzeit:</b> 1h32
<b>Zustiegszeit:</b> 2min	<b>Begehungszeit:</b> 1h20	<b>Rückwegszeit:</b> 10min
<b>Einstiegshöhe:</b> 800m	<b>Ausstiegshöhe:</b> 740m	<b>Höhendifferenz:</b> 60m
<b>Canyonstrecke:</b> 150m	<b>Höchste Abseilstelle:</b> 25m	<b>Anzahl Abseiler:</b> 5
<b>Transport:</b> Auto möglich	<b>Gestein:</b>	<b>Einzugsgebiet:</b> km <sup>2</sup>
<b>Saison:</b>	<b>Ausrichtung:</b>	<b>Beste Zeit:</b>
<b>Bewertung:</b> ★ 3.8 (9)	<b>Beschreibung:</b> ★ 3 (6)	<b>Verankerung:</b> ★ 2.2 (7)
<b>Besonderheiten:</b>		
<b>Ausrüstung:</b> Seile: 2x30m		
<b>Charakteristik:</b> Kurz, aber knackig: 2 Wasserfälle und eine Schrägrutsche, dazwischen kleinere Stufen zum Springen oder Rutschen. In aller Regel reichlich Wasserdurchsatz.		
<b>Hydrologie:</b> Hoher Wasserdurchfluss, welcher bei geringen Anstiegen zur Entstehung von lebensbedrohlichen Rückläufen oder Durchspülungen der Canyonisten führen kann!		
<b>Anfahrt:</b> Die Inntalautobahn A93 (Rosenheim-Kufstein) über die Ausfahrt Oberaudorf (etwa 5 km vor der deutsch-österreichischen Grenze bei Kufstein) verlassen und in die Ortschaft Oberaudorf hineinfahren. Im Ort dann zuerst auf der St2089 in westlicher Richtung, dann knickt die Straße nach Norden. 150m nun auf der Rosenheimerstraße (St2089)in nördlicher Richtung, dann biegen wir links ab auf die Bad-Trißl-Straße in Richtung Tatzelwurm, Sudelfeld, Bayrischzell.. Nach weiteren 2,1 km kommen wir auf die Tatzelwurmstraße im Weiler Fischbach. Hier links und noch 6,4 km auf kurvenreicher schmaler Straße vorbei beim Hotel "Feuriger Tatzelwurm". Die linke Abzweigung ("Sudelfeld") nehmen, und nach ca. 200m links in eine unscheinbare Einfahrt (gelbes Schild) zum großen Wanderparkplatz (2023: 3€/Tag) einbiegen. Hier Auto abstellen. Man sollte nicht den unteren Parkplatz nehmen und im Bachbett zum Auto gehen, da dies durch die Hotelanlage und Privatgrund führt und es immer wieder zu Problemen bei Anrainern kommt.  Es wird auch kontrolliert, ob die Parkgebühr gezahlt wurde, also lieber zahlen!		
<b>Zustieg:</b> Der Einstieg ist nur 2 Minuten unterhalb vom Wanderparkplatz entfernt und wird über den Schotterweg erreicht. Der Wasserstand kann von der oberen Brücke gecheckt werden, die direkt über dem obersten Gumpen verläuft.		
<b>Tour:</b> Beim ersten Abseiler hat man die Wahl: Entweder rechts (etwas aufwärts klettern) neben dem Wasserlauf oder links im unteren Teil des Abseilers ein kurzes Stück durch den Strahl.Es folgen eine kleine Stufe und der nächste höhere Abseiler, der am Rande des Strahls abwärts geht. Am li. Rande des nächsten Gumpens kann man mittels Eisenritten und Fix-Seilen aufwärts klettern zu einem Sprung. Nach der nächsten Stufe folgt ein Schrägabseiler, bei dem sich der Strahl nicht vermeiden lässt. Angeblich soll hier auch Rutschen möglich sein (nicht verifiziert). Achtung auf den Rücksog am Ende.		

**Rückweg:**

Nach dem letzten Abseiler im Bachbett nur ca. 20m weiter abwärts, und noch vor dem Wehr links durch den Wald über einen steilen unscheinbaren Weg auf den Wanderweg zur unteren Brücke (5 min). Hier rechts zum großen Wanderweg überhalb des Hotels gehen, der uns in 5 min bei der oberen Brücke vorbei wieder zum Parkplatz führt. Man sollte nicht im Bachbett weiter gehen, da dies durch die Hotelanlage und Privatgrund führt und es immer wieder zu Problemen bei Anrainern kommt.

**Koordinaten:**

Canyon Start [47.6709 12.0808](#)

Canyon Ende [47.6713 12.0837](#)

Parkplatz Zustieg und Ausstieg [47.6705 12.0802](#)

Messstelle Wasserstand [47.6709 12.0807](#)

Messstelle Wasserstand [47.6713 12.0821](#)

## Begehungen:

2024-09-01 | Bavarian Canyoning | ★★★★★ | 📖 | 📍 | ⚓ | ⚓ | ⚓ | Normal | 👍 Begangen

Alle Haken weitestgehend in Ordnung, bis auf dem letzten Wasserfall. Hier wurden im Oberen Becken, bevor man zum eigentlichen Stand absteigt, einige neue Expansionshaken gesetzt. Beim unteren Stand befinden sich drei Einzelhaken, welche durch ein Seil verbunden sind. (siehe Bild) Alle Becken waren sehr tief, bis auf das beim ersten Abseiler. Dieses ist maximal Brust-tief und nicht geeignet zum Springen. Untere Holzbrücke ist sehr morsch und sollte auf keinen fall begangen werden! Fels war leider recht rutschig.

2024-07-31 | Patrick Summerer | ★★★★★ | 📖 | ⚓ | ⚓ | ⚓ | ⚓ | Normal | 👍 Begangen

Erstes Becken nur 1,5m tief... Sprung nicht möglich. Die Verankerungen sollte mal auf eine normgerechte ausgetauscht werden, die Kettenglieder sind zum Teil zu eng für Karabiner bzw. Mix von Edelmetall und anderem Metall, der zu starker Korrosion geführt hat.

2024-07-21 | Clarissa Linder | ★★★★★ | 📖 | ⚓ | ⚓ | ⚓ | ⚓ | Normal | 👍 Begangen

Alles ok.

2024-06-21 | System User | 📖 | 📍 | ⚓ | Hoch | 🚫 Nicht begangen

Automatisch importiert von Descente-Canyon.com für Canyon Tatzelwurm Ça a l'air vraiment beau . Malheureusement un tout petit peu trop d'eau pour faire la descente en solitaire Aujourd'hui (Quelle: <https://www.descente-canyon.com/canyoning/canyon-debit/22102/observations.html>)

2024-03-23 | Clarissa Linder | ★★★★★ | 📖 | ⚓ | ⚓ | ⚓ | ⚓ | Hoch | 👍 Begangen

Weißwasser beim 2. hohen Abseiler (von der Holzbrücke aus fotografiert) fast bis zum Ende des Beckens reichend, durch den Rücksog nur schwer zu queren (Wurfsack wäre super gewesen...). Stände in Ordnung. Sehr rutschiger Fels!!!

2023-10-01 | Pat fritz | ★★★★★ | 📖 | ⚓ | ⚓ | ⚓ | ⚓ | Normal | 👍 Begangen

Stände in Ordnung. Gumpen tief. Trotz längere trockenperiode erstaunlich viel Wasser. Man kann ihm durchaus gleich ein 2. Mal machen zum springen und rutschen.

2023-08-21 | Patrick Summerer | ★★★★★ | 📖 | ⚓ | ⚓ | ⚓ | ⚓ | Normal | 👍 Begangen

Sprung in erstes Becken möglich von der Nase etwa bei der Hälfte, aber nur ca. 2m tief aktuell. Die restlichen Pools sehr tief!

2023-08-15 | Patrick Summerer | ★★★★★ | 📖 | ⚓ | ⚓ | ⚓ | ⚓ | Normal | 👍 Begangen



Stände OK, aber Ringe teilweise rostig (kein Edelstahl!). Anscheinend kann man den Tatzelwurm seilfrei begehen (20m Sprung, 22m Rutsche, ....), aber wir sind bei der Schräge die unteren 5m gerutscht, auch beim letzten Abseiler die untersten Meter gerutscht. Untere Fußgängerbrücke aufgrund Verfall gesperrt.

2023-03-09 | System User | ★★★★★ | 📖 | 📍 | |

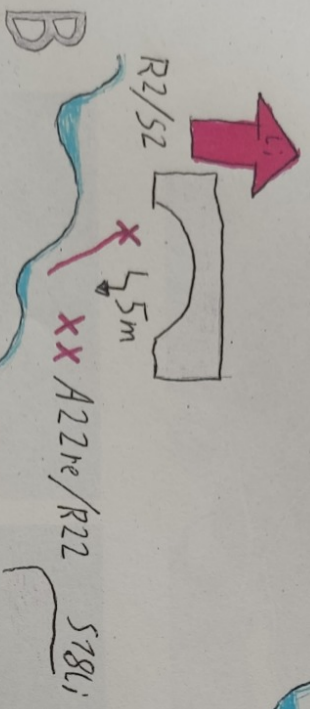
Info: Teile der Canyonbeschreibung wurden automatisiert übernommen. Konkret die Felder Weblinks, Koordinaten, Rating, Länge des Canyon, Einfachseil Mindestens von <https://www.descente-canyon.com/canyoning/canyon/22102>

2023-03-09 | System User | ★★★★★ | 📖 | 📍 | |

Daten importiert von <https://canyon.carto.net/cwiki/bin/view/Canyons/TatzelwurmCanyon.html>



Tatzelwurm  
Oberaudorf

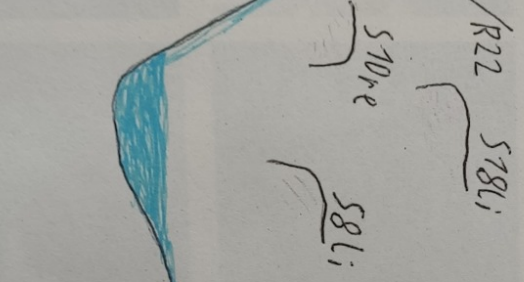


S4/R4

A32Li/R32

S73

B



A: 750m

C

V 4A6 IV