




Torrente Cellina

Orrido di Cellina

Info: Die Qualität dieser Beschreibung wurde noch nicht oder schlecht bewertet. Solltest du den Canyon kennen, sei bitte so nett und prüfe ob die Beschreibung passt und erstelle unter <i>Begehungen</i> -> + <i>Neue Begehung</i> eine Qualitätsbewertung. Sollten Fehler aufgefallen sein, informiere uns bitte oder trete der Community bei, dann kannst du die Beschreibung direkt selbst korrigieren.		
Angelegt: 2023-03-09 20:53:28	Update: 2024-01-16 15:44:45	Druck: 2025-01-05 12:01:52
Land: Italia / Italy Region: Friuli Venezia Giulia Subregion: Pordenone Ort: Barcis		
Schwierigkeit: Etwas schwierig	Grad: v2 a4 III	Gesamtzeit: 2h25
Zustiegszeit: 10min	Begehungszeit: 1h30	Rückwegszeit: 45min
Einstiegs Höhe: 365m	Ausstiegs Höhe: 345m	Höhendifferenz: 20m
Canyonstrecke: m	Höchste Abseilstelle: m	Anzahl Abseiler:
Transport: Auto möglich	Gestein:	Einzugsgebiet: km ²
Saison:	Ausrichtung:	Beste Zeit:
Bewertung: ★ 2.1 (1)	Beschreibung: ★ 0 ()	Verankerung: ★ 0 ()
Besonderheiten:		
Ausrüstung:		
Charakteristik: Wander- und Schwimm-Canyon unterhalb des Stausees Lago di Barcis.		
Hydrologie:		
Anfahrt: Von Udine westlich auf der 464 nach Maniago und weiter nach Montereale an der Cellina (57 km). Von hier auf der 251 in Richtung Barcis (Longarone). Ein Auto am Zustiegsparkplatz des Torr. Alba abstellen (von Montereale kommend nach dem ersten langen Tunnel re. ab und wieder re. unter der 251 in westl. Richtung hindurch. Nach der Unterführung li. oberhalb des Torr. Alba Parkbucht). Mit dem zweiten Fahrzeug 100 m nach dem zweiten langen Tunnel (insgesamt dem dritten Tunnel) li. ab und auf einem Damm über den Stausee Lago di Barcis. Hier gute Parkmöglichkeit.		
Zustieg: Vom Parkplatz am Stausee in westlicher Richtung die Straße entlang bis zur Staumauer. Will man nicht die gesperrte Eisentreppe an der Staumauer hinab, so geht man von dort in östlicher(!) Richtung auf einem Steig hinauf auf den Bergrücken zwischen Cellina und Stausee. Nach ca. 100 m zieht ein kleiner Pfad re. in einem Waldkar hinunter und erreicht nach einer kurzen Rechtsquerung und einem weiteren weglosen Kar den Fluss.		
Tour: Abwechselnd Lauf- und Schwimm-Strecken. Im Notfall (Staudamm oberhalb!) sind einige Ausstiegsmöglichkeiten zur Straße eröffnet. Das Wasser ist sehr kalt - Schwimmstrecken bis zu 100 m. Orograf. li. bei etwa der Hälfte der Wegstrecke zieht sich li. oberhalb das alte Flussbett unter gewaltigen Felsbrocken neben dem Fluss dahin (sehenswert!); der Beginn wird markiert durch einen natürlichen Felsbogen (Felsentor). Verbindung mit Torr. Alba/Torrente Molassa möglich, vgl. dort.		
Rückweg: Nach dem Zufluss des Torr. Alba von li. 100 m weiter im Cellina abwärts und dann li. hinauf zur alten Straße entlang dem Cellina. Hier li. und dann re. ab auf die Straße, die den Torr. Alba begleitet. Bei der T-Kreuzung wieder re. und durch das Tunnel zurück zum Auto. Alternativ kann man auch den Torrente Alba aufwärts, wobei sich beim Zusammenfluss Alba/Molassa eine zusätzliche Rückstiegsalternative eröffnet.		
Koordinaten: Canyon Start 46.1874 12.5760 Canyon Ende 46.1904 12.5932		

Begehungen:

2023-03-09 | System User |   |  |  | |

Daten importiert von <https://canyon.carto.net/cwiki/bin/view/Canyons/TorrenteCellinaCanyon.html>