

# Viniani, Βίνιανη

**Info: Die Qualität dieser Beschreibung wurde noch nicht oder schlecht bewertet.**

Solltest du den Canyon kennen, sei bitte so nett und prüfe ob die Beschreibung passt und erstelle unter *Begehungen* -> +*Neue Begehung* eine Qualitätsbewertung. Sollten Fehler aufgefallen sein, informiere uns bitte oder trete der Community bei, dann kannst du die Beschreibung direkt selbst korrigieren.

**Angelegt:** 2023-03-09 20:55:39

**Update:** 2023-10-14 09:16:27

**Druck:** 2024-12-22 10:12:49

**Land:** Ελλάδα / Greece **Region:** Περιφέρεια Στερεάς Ελλάδας / Central Greece **Subregion:** Περιφερειακή Ενότητα Ευρυτανίας / Evritania Regional Unit **Ort:** Nea Viniani

**Schwierigkeit:** Einfach

**Grad:** v2 a2 II

**Gesamtzeit:** 2h10

**Zustiegszeit:** 10min

**Begehungszeit:** 1h30

**Rückwegszeit:** 30min

**Einstiegshöhe:** 530m

**Ausstiegshöhe:** 350m

**Höhendifferenz:** 180m

**Canyonstrecke:** 2500m

**Höchste Abseilstelle:** 10m

**Anzahl Abseiler:** 4

**Transport:** Auto möglich

**Gestein:**

**Einzugsgebiet:** km<sup>2</sup>

**Saison:**

**Ausrichtung:** Ost

**Beste Zeit:**

**Bewertung:** ★ 1.5 (2)

**Beschreibung:** ★ 0 ( )

**Verankerung:** ★ 0 ( )

**Besonderheiten:**

**Ausrüstung:**

Seile: 1x30m

**Charakteristik:**

Bachwanderung mit einigen Stufen zum Abklettern und/oder Abseilen zum Ende hin.

**Hydrologie:**

**Anfahrt:**

Von Athen auf der A-1 in Richtung Thessaloniki bis Lamia fahren und dann westlich in das Pindosgebirge. Bis Georgios rund 50 km, anschließend auf kurvenreicher Bergstrecke über Karpenisi hinunter an den Tauropos-Fluss. Weiter auf der Straße in Richtung Agri(nion) bergauf. Etwa 3 km nach der Flussüberquerung geht (bei einem kleinen Pavillon) in spitzem Winkel rechts (nördlich) die Straße nach (Nea-)Viniani ab. Am Ende der Ortschaft bzw. der Ortsumfahrung biegt nach eine Geländemulde rechts ein Feldweg ab, der ca. 150 m nördlich zu einem Schafstall führt. Kurz vor diesem gute Abstellmöglichkeit für das Auto. Ein zweites Auto kann man etwas oberhalb der Bogenbrücke über den Tauropos abstellen. Dahin kommt man, wenn man von dem oberen Stellplatz zurückfährt auf die Teerstraße, dort links, Richtung Nationalstraße und beim Pavillon wieder links fährt. Nach wenigen hundert Metern biegt man in einer scharfen Rechtskurve links in einen Feldweg ein und folgt diesem bis zu einer Gefällestrecke, die zu einer Bogenbrücke über den Fluss Tauropos hinunterführt. Je nach Pistenzustand das Auto noch vor dem Steilstück abstellen. Hinweis: Wenn man von der anderen (Adria-)Seite (Igoumenitsa, Ioannina) kommt, kann man über Agri(nion) und den Acheloos-Stausee (Nea-)Viniani anfahren.

**Zustieg:**

Unmittelbar vor dem Schafstall rechts hinunter zu einer Bogenbrücke über den Fluss (5 Min.). Man kann hier einsteigen oder besser sich einen längeren Kiesellatscher und die Abwassereinleitung von (Nea-)Viniani ersparen und auf dem Weg noch ca. 1 km weiter gehen, solange noch eine geeignete Abstiegsmöglichkeit in das Bachbett ersichtlich ist

**Tour:**

Kurzer offener Canyon ohne Sprung- und Rutschmöglichkeit, trotzdem nicht ohne Reiz. 4 Abseiler. Gut geeignet für Anfänger. Wird auch kommerziell begangen.

**Rückweg:**

Nach der letzten Abseilstelle über das breite Kiesbett zum Tauropos-Fluss und diesem folgend (evtl. schwimmend) bis zur Bogenbrücke (10-15 Min.). Hier aussteigen und auf einer Piste hinauf zum 2. Fahrzeug bzw. zur Teerstraße

**Koordinaten:**

Canyon Start [38.9791 21.6718](#)





Canyon Ende [38.9817 21.6949](#)

Wegpunkt [38.9796 21.6984](#)




Parkplatz Zustieg [38.9786 21.6740](#)

Parkplatz Ausstieg [38.9778 21.6995](#)

**Begehungen:**

2023-03-09 | System User |   |  |  | |

Info: Teile der Canyonbeschreibung wurden automatisiert übernommen. Konkret die Felder Weblinks, Koordinaten, Rating, Länge des Canyon, Einfachseil Mindestens von <https://www.descente-canyon.com/canyoning/canyon/22763>

2023-03-09 | System User |  |  |  | |

Daten importiert von <https://canyon.carto.net/cwiki/bin/view/Canyons/VinianiCanyon.html>