

Lama

Canyon de Lama

Info: Die Qualität dieser Beschreibung wurde noch nicht oder schlecht bewertet. Solltest du den Canyon kennen, sei bitte so nett und prüfe ob die Beschreibung passt und erstelle unter <i>Begehungen</i> -> + <i>Neue Begehung</i> eine Qualitätsbewertung. Sollten Fehler aufgefallen sein, informiere uns bitte oder trete der Community bei, dann kannst du die Beschreibung direkt selbst korrigieren.		
Angelegt: 2023-03-09 20:54:39	Update: 2023-10-14 09:16:23	Druck: 2024-12-22 10:12:53
Land: France Region: Corse / Corsica Island Subregion: Corse-du-Sud / South Corsica Ort: Chisa		
Schwierigkeit: Nicht so schwierig	Grad: v3 a3 III	Gesamtzeit: 5h20
Zustiegszeit: 50min	Begehungszeit: 3h30	Rückwegszeit: 1h
Einstiegshöhe: 605m	Ausstiegshöhe: 395m	Höhendifferenz: 210m
Canyonstrecke: 0m	Höchste Abseilstelle: 20m	Anzahl Abseiler:
Transport:	Gestein:	Einzugsgebiet: km ²
Saison:	Ausrichtung:	Beste Zeit:
Bewertung: ★ 2.1 (1)	Beschreibung: ★ 0 ()	Verankerung: ★ 0 ()
Besonderheiten:		
Ausrüstung:		
Charakteristik: Lama (kurzer Abschnitt) als solcher wenig interessant, aber nach Mündung in Luvana einige attraktive Passagen mit Funpotential.		
Hydrologie:		
Anfahrt: Von Solenzara wenige km auf der N198 kommen wir über den Fluss Travo, biegen dann in westlicher Richtung ab auf die D45 In Richtung Chisa und zwar noch vor Erreichen der Flugplatz-Zufahrt zur Rechten. Nach 7,6 km (ab N198), immer am Fluss entlang, queren wir, inzwischen auf der D645, den Travo. 4,2 km weiter fahren wir in einer engen Rechtsschleife über de Ruisseau de Coda Vacca. 1,5 km weiter kommen wir zur Pont de Bura (etwa 2 km vor Erreichen der Ortschaft Chisa). Hier das Auto abstellen.		
Zustieg: Zunächst gehen wir auf der Straße auf die Brücke über den Travo zu und zwar in Richtung Chisa. Dann nehmen wir noch vor Erreichen der Brücke den alten Maultierpfad links hinauf (Info-Tafel zur erlaubten und verbotenen Gewässerbenutzung). Nun etwa 50 Min leicht bergauf, dann queren wir den Lama (Einstieg)		
Tour: Siehe Video und Fotos. Der erste Abseiler im Lama ist fakultativ. 2 Turbo-Rutschen im Luvana.		

Rückweg:



Der Ausstieg erfolgt sinnvollerweise am Ende des Luvana, dh bei oder vor dem Zusammenfluss Luvana - Arinella. Insoweit gilt das in der Beschreibung des Luvana zu Ausstieg 3 und 4 Gesagte: "Die dritte Ausstiegsmöglichkeit bietet sich nach der Stufe mit der kernigen Rutsche im oberen Teil. Bachab gehend suchen wir eine geeignete Stelle, um das Bachbett nach rechts zu verlassen (etwa 425m alt.). Dann geht es teilweise über ehemals terrassiertes Gelände durch den "Niederwald" aufwärts, bis wir auf den Anmarschweg treffen. Dieser Anstieg im steilen Westhang hat den wesentlichen Vorteil, dass das Gelände weitgehend frei von Macchia ist (vom Verf. verifiziert).\n\nLetzte Ausstiegsmöglichkeit ist dann am Zusammenfluss mit dem Arinella (395m alt.). Auf dessen letzten Metern ebenfalls weglos den Hang in Richtung NNW ziemlich geradlinig hinauf, bis wir auf einen Pfad stoßen, dem wir nach rechts zu einem Weg nach Chisa bringt. Hier gibt es über 140 Höhenmeter Macchia satt und oben angelangt hat man aber wenig später die ersehnte Möglichkeit, sich an der gefassten Fontaine de Petralata zu erfrischen.\n\nIm IGN-Guide "Corse" sowie bei <http://corse-sauvage.com/canyoning/canyons/lamaluvanaarinella.html> wird noch eine weitere Ausstiegsvariante vorgestellt, nämlich am Zusammenfluss von Luvana und Arinella letzteren gegen dessen Fließrichtung aufwärts zu gehen und nach einigen hundert Metern dort rechts (orograf. links) auszustiegen, wo ein unscheinbarer Pfad hinauf führt zur Bergerie de Purcaricciola. Auch dieser Pfad trifft auf den Weg, der - an der Quelle vorbei - nach Chisa führt. Anno 1997 haben wir versucht, diesen Ausstieg zu nehmen, sind aber daran gescheitert, dass schon die erste Stufe im Arinella (von unten gesehen) nicht überwindbar schien.\n\nSie zu den möglichen Ausstiegspunkten und -Wegen auch Google-Skizze in externen Fotos".\n\n

Koordinaten:




Canyon Start [41.9039 9.2428](#)

Canyon Ende [41.9100 9.2481](#)

Begehungen:

2023-03-09 | System User |   | |

Info: Teile der Canyonbeschreibung wurden automatisiert übernommen. Konkret die Felder Weblinks, Koordinaten, Rating, Länge des Canyon, Einfachseil Mindestens von <https://www.descente-canyon.com/canyoning/canyon/2387>

2023-03-09 | System User |     | |

Daten importiert von <https://canyon.carto.net/cwiki/bin/view/Canyons/LamaCanyon.html>