





# Ostertaltobel

Ostertalbach, Ostertaler Tobel, Ostertaler Bach, Ostertal Tobel

<b>Info: Die Qualität dieser Beschreibung wurde noch nicht oder schlecht bewertet.</b> Solltest du den Canyon kennen, sei bitte so nett und prüfe ob die Beschreibung passt und erstelle unter <i>Begehungen</i> -> + <i>Neue Begehung</i> eine Qualitätsbewertung. Sollten Fehler aufgefallen sein, informiere uns bitte oder trete der Community bei, dann kannst du die Beschreibung direkt selbst korrigieren.		
<b>Angelegt:</b> 2023-03-09 20:55:50	<b>Update:</b> 2023-10-20 08:15:48	<b>Druck:</b> 2024-12-22 09:12:24
<b>Land:</b> Deutschland / Germany <b>Region:</b> Schwaben / Swabia <b>Subregion:</b> Landkreis Oberallgäu <b>Ort:</b> Gunzesried-Säge		
<b>Schwierigkeit:</b> Nicht so schwierig	<b>Grad:</b> v2 a3 I	<b>Gesamtzeit:</b> 1h15
<b>Zustiegszeit:</b> 25min	<b>Begehungszeit:</b> 45min	<b>Rückwegszeit:</b> 5min
<b>Einstiegshöhe:</b> 990m	<b>Ausstiegshöhe:</b> 970m	<b>Höhendifferenz:</b> 20m
<b>Canyonstrecke:</b> 600m	<b>Höchste Abseilstelle:</b> 12m	<b>Anzahl Abseiler:</b> 3
<b>Transport:</b>	<b>Gestein:</b>	<b>Einzugsgebiet:</b> km <sup>2</sup>
<b>Saison:</b>	<b>Ausrichtung:</b> Nord	<b>Beste Zeit:</b>
<b>Bewertung:</b> ★ 1.5 (2)	<b>Beschreibung:</b> ★ 0 ()	<b>Verankerung:</b> ★ 0 ()
<b>Besonderheiten:</b> § Verbot,		
<b>Ausrüstung:</b> Seile: 1x30m		
<b>Charakteristik:</b> Offener, leichter Canyon; überall Ausstieg möglich; mehrere Sprungmöglichkeiten. Auch bei viel Wasser machbar.  Verbot - Details bei Descente Canyon		
<b>Hydrologie:</b>		
<b>Anfahrt:</b> B19 nach Immenstadt -> Gunzesried -> Gunzesried-Säge. Großer Parkplatz vor Brücke.		
<b>Zustieg:</b> Auf Wanderweg Bach folgen bis ein Holzpavillon kommt. (22.08.2018) Direkter Zustieg zum Bach und damit Querung zum Wanderweg ist nun mit einem Holzzaun gesperrt! Aus Respekt vor den Anwohnern und der angespannten Situation bitte nicht hinübersteigen, auch wenn der Weg kurz und gut ist! Stattdessen zur Straße zurück, links über die Brücke und gleich wieder links abbiegen, um zu dem Wanderweg auf der orografisch linken Bachseite zu gelangen. Ab da wie gehabt.		
<b>Tour:</b> 3 Abseilstellen. 1. Abseilstelle kann manchmal (!) von oben oder von dem Sims in der Mitte der Wand gesprungen werden (10 m).		
<b>Rückweg:</b> Auf Wanderweg zurück		
<b>Koordinaten:</b> Canyon Start <a href="#">47.4992 10.1946</a> Parkplatz Zustieg und Ausstieg <a href="#">47.5076 10.1947</a> Canyon Ende <a href="#">47.5034 10.1957</a>		




## Begehungen:

---

2023-03-09 | System User |   |  |  | |

Info: Teile der Canyonbeschreibung wurden automatisiert übernommen. Konkret die Felder Weblinks, Koordinaten, Rating, Länge des Canyon, Einfachseil Mindestens von <https://www.descente-canyon.com/canyoning/canyon/23119>

---

2023-03-09 | System User |  |  |  | |

Daten importiert von <https://canyon.carto.net/cwiki/bin/view/Canyons/OstertaltobelCanyon.html>