




Badde Piras



Piras

Info: Die Qualität dieser Beschreibung wurde noch nicht oder schlecht bewertet. Solltest du den Canyon kennen, sei bitte so nett und prüfe ob die Beschreibung passt und erstelle unter <i>Begehungen</i> -> + <i>Neue Begehung</i> eine Qualitätsbewertung. Sollten Fehler aufgefallen sein, informiere uns bitte oder trete der Community bei, dann kannst du die Beschreibung direkt selbst korrigieren.		
Angelegt: 2023-03-09 20:54:47	Update: 2023-10-14 09:16:24	Druck: 2025-01-05 12:01:48
Land: Italia / Italy Region: Sardegna Subregion: Nuoro Ort: Dorgali		
Schwierigkeit: Etwas schwierig	Grad: v4 a1 II	Gesamtzeit: 5h10
Zustiegszeit: 2h	Begehungszeit: 2h30	Rückwegszeit: 40min
Einstiegshöhe: 450m	Ausstiegshöhe: 170m	Höhendifferenz: 280m
Canyonstrecke: 400m	Höchste Abseilstelle: 52m	Anzahl Abseiler:
Transport: zu Fuß	Gestein:	Einzugsgebiet: km ²
Saison:	Ausrichtung:	Beste Zeit:
Bewertung: ★ 1.4 (1)	Beschreibung: ★ 0 ()	Verankerung: ★ 0 ()
Besonderheiten:		
Ausrüstung:		
Charakteristik: Abseilcanyon, in aller Regel trocken		
Hydrologie:		
Anfahrt: Von Nuoro oder Oliena kommend, biegen wir 4,3 km ab dem Punkt, wo sich die östliche Straßenausfahrt von Oliena mit der Ortsumgehungsstraße vereinigt hat, von der SP46 rechts ab und fahren 2,4 km zur Su Cologone-Quelle. Etwa 200m vor Erreichen des großen Parkplatzes biegen wir rechts ab in das Valle di Lanaitto. Es folgt ein Anstieg auf schmaler Teerstraße, die später in eine Piste übergeht. Nach 3,6 km geht links eine Piste über eine Brücke ab. Hier stellen wir unser Auto ab.		
Zustieg: Wir laufen - rechts an dem Gehöft vorbei - auf die Bergflanke südlich der Badde Piras - Rinne zu und ersteigen sie in großen Serpentinaen (Steinmännchen!), siehe Einzeichnung zu Beginn des Videos: https://youtu.be/n0BPFdpDD8g . Oben angekommen geht es in östlicher Richtung in den Canyon. Einen alternativen Zustieg vom Parkplatz für Su Codulone u. Bidighinios: https://www.wikiloc.com/canyoneering-trails/badde-piras-da-iscala-e-santelene-17240522		
Tour: Siehe Videos! Zuerst im Canyon "anlaufen", dann Abseilfolge: 23m - 14m - 16m - 33m - 18m+52m (oder 10m+60m).		
Rückweg: Wenn wir das steile Schotterkar hinter uns haben, treffen wir auf einen Feldweg, der uns zum Anmarschweg führt. Auf letzteren zurück zum Auto.		
Koordinaten: Canyon Start 40.2659 9.5177 Parkplatz Zustieg und Ausstieg 40.2766 9.5076 Canyon Ende 40.2692 9.5134		

Begehungen:

2023-03-09 | System User |  |  |  | |

Info: Teile der Canyonbeschreibung wurden automatisiert übernommen. Konkret die Felder Weblinks, Koordinaten, Rating, Länge des Canyon, Einfachseil Mindestens von <https://www.descente-canyon.com/canyoning/canyon/21151>

2023-03-09 | System User | |  |  | |

Daten importiert von <https://canyon.carto.net/cwiki/bin/view/Canyons/BaddePirasCanyon.html>