

Rio Freddo inf.

Forra di Rio Freddo inferiore, Gola delle Porraia, Forra di Riofreddo, Riofreddo

Info: Die Qualität dieser Beschreibung wurde noch nicht oder schlecht bewertet. Solltest du den Canyon kennen, sei bitte so nett und prüfe ob die Beschreibung passt und erstelle unter <i>Begehungen</i> -> + <i>Neue Begehung</i> eine Qualitätsbewertung. Sollten Fehler aufgefallen sein, informiere uns bitte oder trete der Community bei, dann kannst du die Beschreibung direkt selbst korrigieren.			
Angelegt: 2023-03-09 20:53:30	Update: 2023-11-28 18:35:40	Druck: 2024-12-22 04:12:43	
Land: Italia / Italy	Region: Marche	Subregion: Ancona	Ort: Pascelupo, Costacciaro
Schwierigkeit: Nicht so schwierig	Grad: v3 a3 III	Gesamtzeit: 3h	
Zustiegszeit: 50min	Begehungszeit: 2h	Rückwegszeit: 10min	
Einstieghöhe: 790m	Ausstieghöhe: 520m	Höhendifferenz: 270m	
Canyonstrecke: 3000m	Höchste Abseilstelle: 16m	Anzahl Abseiler: 9	
Transport: zu Fuß	Gestein:	Einzugsgebiet: km ²	
Saison:	Ausrichtung: Nordwest	Beste Zeit:	
Bewertung: ★ 3 (2)	Beschreibung: ★ 0 ()	Verankerung: ★ 0 ()	
Besonderheiten:			
Ausrüstung: Seile: 2x25m			
Charakteristik: Abseilcanyon, tiefe Schlucht, keine Notausstiege			
Hydrologie:			
Anfahrt: Auf der A 14 die Adria entlang, vorbei an Cattolica, Pesaro, Fano und Senigallia. Bei der Ausfahrt Ancona Nord die A 14 verlassen und auf die SS 76. Nach 42 Kilometern dann abbiegen, westwärts 15 km nach Sassoferrato. Von hier auf der SS 360 9,5 km in Richtung Scheggia. Nun links (südwärts) abbiegen in Richtung Perticano, Pascelupo. Wenige hundert Meter vor Pascelupo links abbiegen auf das Sträßchen zum Eremo di Montecucco. Nach etwa 500 m kommt links neben der Straße eine Parkfläche für etwa 5 Autos. Hier parken.			
Zustieg: Vom Parkplatz wenige Meter die Straße weiter und bei der gerodeten Waldfläche den Rio Freddo in einer Furt durchqueren. (Höhe etwa 440 m). Etwas mühselig erkennt man in dem gerodeten Wald den Wanderweg Nr. 3, der in der Folge auf Serpentina den Berg hinaufzieht. Nach einiger Zeit trifft er auf einen Fahrweg, wo man sich rechts hält und immer leicht ansteigend weiter geht. Man erreicht in etwa 750 m Höhe einen Bergrücken (bis dahin ca. 50 Min.), wo der markierte Wanderweg Nr. 19 rechts vom Sentiero Nr. 3 abzweigt. Man folgt dem nun abfallenden Weg Nr. 19 und erreicht so das Bachbett des Rio Freddo zwischen dessen oberen und unteren Teil. Hinweis: Will man auch den oberen Teil begehen (höchster Abseiler hier 18m), so bleibt man an der Abzweigung des Sentiero Nr. 19 auf dem Weg Nr. 3, der hinaufzieht zum Passo Porraia (931 m). Hier biegt man auf den Sentiero Nr. 18 ab und kommt in westlicher Richtung hinunter zum Rio Freddo (Einstieg auf 920 m). Auch wenn man 2 Autos zur Verfügung hat, ist dies zeitsparender und möglicherweise angenehmer als die andernorts (z.B. in Gole & Canyons 1 - Nr. 11) beschriebene Autoumsetzung über eine Distanz von 25 km sowie den anschließenden Zustieg von 40 Min., der auch zu dem Einstiegspunkt (920 m) führt.			
Tour: Die Angaben zu Zahl und Höhe der Abseiler differieren in den Büchern und Internetfundstellen ziemlich stark (2 x 25 m Seil angezeigt). Es existieren Vorrichtungen für Seilbahnen (um im Sommer ohne Neo über die Brackwassergumpen zu kommen), Der begangene untere Teil der Schlucht ist kurzweilig und auch für Anfänger geeignet. Im Juni war noch fließendes Wasser anzutreffen.			
Rückweg: Nach einer Wasserfassung führen betonierte Stufen neben dem Bach hinab. Wenig später führt ein Pfad links hinaus zu dem Sträßchen, wo etwas weiter unten das Auto geparkt ist.			

Koordinaten:

Canyon Start [43.3850 12.7531](#)

Canyon Ende [43.3909 12.7478](#)

Alternativer Canyon Start [43.3751 12.7538](#)

Parkplatz Zustieg [43.3563 12.7661](#)

Parkplatz Zustieg und Ausstieg [43.3945 12.7510](#)





Begehungen:

2024-06-14 | System User |   |  Normal |  Begangen

Automatisch importiert von Descente-Canyon.com für Canyon Riofreddo Tutto OK. (Quelle: <https://www.descente-canyon.com/canyoning/canyon-debit/21734/observations.html>)

2023-03-09 | System User |      | |

Info: Teile der Canyonbeschreibung wurden automatisiert übernommen. Konkret die Felder Weblinks, Koordinaten, Rating, Länge des Canyon, Einfachseil Mindestens von <https://www.descente-canyon.com/canyoning/canyon/21734>

2023-03-09 | System User |     | |

Daten importiert von <https://canyon.carto.net/cwiki/bin/view/Canyons/RioFreddoCanyon.html>