

# Carpenada

Val Carpenada

**Info: Die Qualität dieser Beschreibung wurde noch nicht oder schlecht bewertet.**

Solltest du den Canyon kennen, sei bitte so nett und prüfe ob die Beschreibung passt und erstelle unter *Begehungen* -> +*Neue Begehung* eine Qualitätsbewertung. Sollten Fehler aufgefallen sein, informiere uns bitte oder trete der Community bei, dann kannst du die Beschreibung direkt selbst korrigieren.

**Angelegt:** 2023-03-09 20:54:02

**Update:** 2024-05-15 09:55:00

**Druck:** 2025-01-05 12:01:27

**Land:** Italia / Italy **Region:** Veneto **Subregion:** Belluno **Ort:** Sospirolo

**Schwierigkeit:** Nicht so schwierig

**Grad:** v3 a2 III

**Gesamtzeit:** 4h

**Zustiegszeit:** 45min

**Begehungszeit:** 2h15

**Rückwegszeit:** 1h

**Einstiegs Höhe:** 600m

**Ausstiegs Höhe:** 400m

**Höhendifferenz:** 200m

**Canyonstrecke:** 650m

**Höchste Abseilstelle:** 28m

**Anzahl Abseiler:**

**Transport:**

**Gestein:**

**Einzugsgebiet:** 1.00km<sup>2</sup>

**Saison:**

**Ausrichtung:**

**Beste Zeit:**

**Bewertung:** ★ 0 ()

**Beschreibung:** ★ 0 ()

**Verankerung:** ★ 0 ()

**Besonderheiten:**

§ Verbot,

**Ausrüstung:**

**Charakteristik:**

Relativ kurze und nicht sehr tief eingeschnittene Felsrinne.

**Hydrologie:**

**Anfahrt:**

Von Belluno auf der SR204, später SR203 in Richtung Agordo. Nach 8 km Und kurz nach der Ortschaft Mas biegen wir links ab über den Fiume Cordevole. Unmittelbar nach der Brücke fahren wir rechts, also nicht Richtung Sospirolo, sondern in Richtung Mis. So kommen wir zu den Häusern von Rosse Alte (540m Höhe) und stellen am Nordwestende der Häuser am Ende der Straße unser Auto ab (siehe auch Annfahrt von Belluno bzw. Ponte Mas in Fotogalerie).

**Zustieg:**

Hier beginnt ein Steig - bei dessen Verzweigung bleiben wir links (Wegweiser; weiß-rote Markierung) - hinauf in Richtung Nusieda Alta (siehe <https://youtu.be/FRCTyILozGU> ). Wir queren das Cal San Daniel, danach einen weiteren Graben und bleiben bei der folgenden Verzweigung des Steiges rechts. Der nächste Taleinschnitt ist dann das Val Carpenada (Einstieg).

**Tour:**

Insgesamt 13 Abseiler. Nach dem höchsten Abseiler (C28) Ausstiegsmöglichkeit auf einen querenden Steig nach links. Die Tour endet am Stausee Lago del Mis.

**Rückweg:**

Links herum, zuerst wohl schwimmend; sobald es die Steilheit des Ufers zulässt, klettern wir hinauf und weiter im Wald steil aufwärts, bis wir den Steig erreichen der den Canyon nach dem 28m-Abseiler gekreuzt hat. Auf diesem nach rechts kommen wir auf den Steig, der uns den Zustieg ermöglichte. Auf diesem dann zurück zum Auto.



**Koordinaten:**

Canyon Start [46.1674 12.0790](#)

Canyon Ende [46.1647 12.0760](#)



## Begehungen:

---

2023-03-09 | System User | |  |  | |

Info: Teile der Canyonbeschreibung wurden automatisiert übernommen. Konkret die Felder Weblinks, Koordinaten, Rating, Länge des Canyon, Einfachseil Mindestens von <https://www.descente-canyon.com/canyoning/canyon/23786>

---

2023-03-09 | System User | |  |  | |

Daten importiert von <https://canyon.carto.net/cwiki/bin/view/Canyons/CarpenadaCanyon.html>