

Hachleschlucht




Malchbach

Angelegt: 2023-03-09 20:55:33	Update: 2024-01-22 16:43:24	Druck: 2024-12-22 06:12:56
Land: Österreich / Austria Region: Tirol Subregion: Bezirk Imst Ort: Imst		
Schwierigkeit: Sehr schwierig	Grad: v6 a6 III	Gesamtzeit: 2h35
Zustiegszeit: 5min	Begehungszeit: 2h	Rückwegszeit: 30min
Einstiegshöhe: 1025m	Ausstiegshöhe: 860m	Höhendifferenz: 165m
Canyonstrecke: 1350m	Höchste Abseilstelle: 16m	Anzahl Abseiler: 11
Transport: Auto möglich	Gestein: limestone	Einzugsgebiet: km ²
Saison:	Ausrichtung: Ost	Beste Zeit:
Bewertung: ★ 2.1 (3)	Beschreibung: ★ 3 (1)	Verankerung: ★ 3 (1)
Besonderheiten:		
Ausrüstung: Seile: 2x20m		
Charakteristik: Eine Abseilschlucht mit einigen künstlichen Stufen. Diese Schlucht hat ein großes felsiges Einzugsgebiet welches das Wasser bei Regen schnell steigen lässt. Bei viel Wasser kann eine Engstelle gefährlich werden.		
Hydrologie: https://wiski.tirol.gv.at/hydro/#/Wasserstand?station=202655		
Anfahrt: Von Innsbruck in westlicher Richtung (Arlberg) und bei der Ausfahrt Imst abfahren. Von dort Richtung Zentrum, und den Schildern zum Schigebiet "Hochimst" folgen. Direkt am Liftparkplatz parken.		
Zustieg: Direkt am nördlichen Ende des Parkplatzes beginnt ein Wanderweg. Diesem ca. 5 Minuten folgen, und an der Stelle, wo der Weg mit einer Brücke den Malchbach überquert, ist der Einstieg.		
Tour: Die Tour beginnt mit zwei künstlichen Stufen. Danach folgt der schönste Abschnitt, eine Engstelle. Diese kann bei hohem Wasserstand recht knackig werden. Anschließend wechselt die Schlucht mit Abkletterpassagen, und noch einigen Abseilern ab. Kurz vor Imst nach einer Gehpassage erkennt man rechts den Ausstiegsweg.		
Rückweg: Der kleine Steig aus der Schlucht führt direkt auf den Wanderweg der wieder zum Ausgangspunkt zurückführt.		
Koordinaten: Canyon Start 47.2469 10.7198 Canyon Ende 47.2467 10.7352 Alternativer Canyon Start 47.2479 10.7099 Alternativer Canyon Start 47.2475 10.7285 Parkplatz Zustieg und Ausstieg 47.2413 10.7233		




Begehungen:

2024-05-17 | Clarissa Linder |  |   |   |  Hoch |  Begangen

Wird kommerziell begangen, Tour ist super ausgebaut! Heute sehr hoher Wasserstand, aufgrund der gut platzierten Stände aber immer noch sehr sicher zu begehen, anbei Fotos zum Vergleich. Mir ist nicht ganz klar wie die Bewertung v6a6III zustande kommt....

2023-03-09 | System User |  |  |  | |

Info: Teile der Canyonbeschreibung wurden automatisiert übernommen. Konkret die Felder Weblinks, Koordinaten, Rating, Länge des Canyon, Einfachseil Mindestens von <https://www.descente-canyon.com/canyoning/canyon/22073>

2023-03-09 | System User |  |  |  | |

Daten importiert von <https://canyon.carto.net/cwiki/bin/view/Canyons/HachleschluchtCanyon.html>