

Bief Ravinet

Canyon du Bief Ravinet

Info: Die Qualität dieser Beschreibung wurde noch nicht oder schlecht bewertet. Solltest du den Canyon kennen, sei bitte so nett und prüfe ob die Beschreibung passt und erstelle unter <i>Begehungen</i> -> + <i>Neue Begehung</i> eine Qualitätsbewertung. Sollten Fehler aufgefallen sein, informiere uns bitte oder trete der Community bei, dann kannst du die Beschreibung direkt selbst korrigieren.		
Angelegt: 2023-03-09 20:50:32	Update: 2024-01-05 16:22:44	Druck: 2024-12-22 09:12:56
Land: France Region: Auvergne-Rhône-Alpes Subregion: Ain Ort: Cleyzieu		
Schwierigkeit: Nicht so schwierig	Grad: v3 a2 I	Gesamtzeit: 1h36
Zustiegszeit: 1min	Begehungszeit: 1h30	Rückwegszeit: 5min
Einstieghöhe: 410m	Ausstieghöhe: 280m	Höhendifferenz: 130m
Canyonstrecke: 1100m	Höchste Abseilstelle: 14m	Anzahl Abseiler: 3
Transport: Auto möglich	Gestein:	Einzugsgebiet: km ²
Saison:	Ausrichtung: Nordwest	Beste Zeit:
Bewertung: ★ 1.1 (2)	Beschreibung: ★ 0 ()	Verankerung: ★ 0 ()
Besonderheiten:		
Ausrüstung: Seile: 1x30m		
Charakteristik: Waldgraben		
Hydrologie:		
Anfahrt: In Genf kommen wir (nach der Grenze) auf die Autobahn A 40 (Autoroute Blanche) in Richtung Lyon. Auf dieser fahren wir etwa 75 km. Wir kommen zu einem Autobahnkreuz und fahren noch 9 km weiter in Richtung Lyon (A 42). Dann verlassen wir die Autobahn und fahren nach Amberieu-en-Bugey. Hier nehmen wir die D 1504 (früher N 504) in Richtung Saint Rambert en Bugey. Nach 6 km biegen wir rechts ab in Richtung Cleyzieu. Im Weiler Montferrand jenseits der Bahngleise nehmen wir die erste Straße nach rechts und fahren - inzwischen auf einem Feldweg - an den Gleisen entlang etwa 500 m in westlicher Richtung. Wo die Gleise einen Rechtsbogen einleiten, liegt links des Feldwegs eine große Wiese. An deren Beginn stellen wir das untere Auto ab. Hier kommt ein undeutlicher Feldweg vom Wald über die Wiese. Unser Bach kreuzt den Feldweg erst etwa 200 m weiter in westlicher Richtung. Mit dem zweiten Auto zurück nach Montferrand und rechts hinauf in Richtung Cleyzieu. Im nächsten Weiler (Mont de Lange) biegen wir rechts ab auf eine schmale Straße in Richtung Dortan. Wir kommen auf die Brücke über "unseren" Bach und stellen hier das zweite Auto ab.		
Zustieg: Oberhalb der Brücke direkt in den Bach.		
Tour: Waldgraben für "Sammler" In der Beschreibung von descente-canyon.com wird empfohlen, mit dem zweiten Auto bis zur nächsten Serpentine weiter zu fahren und dort - anfangs auf einem markierten Pfad - in den Graben abzustiegen. Hätte den Vorteil, dass uns ein Teil des Grabens von vorneherein erspart bleiben würde. In unmittelbarer Nähe die wesentlich attraktiveren Cuves du Buizin.		
Rückweg: Nach der abschließenden C 14 (das "beste Stück" im Waldgraben) auf dem Weg, der zu Beginn am Bach entlang führt, hinaus auf die große Wiese und rechts haltend zum Auto.		

Koordinaten:





Canyon Start [45.9113 5.4159](#)

Canyon Ende [45.9185 5.4097](#)


Parkplatz Zustieg [45.9113 5.4158](#)

Parkplatz Ausstieg [45.9202 5.4108](#)

Begehungen:

2023-03-09 | System User |   |  |  | |

Info: Teile der Canyonbeschreibung wurden automatisiert übernommen. Konkret die Felder Weblinks, Koordinaten, Rating, Länge des Canyon, Einfachseil Mindestens von <https://www.descente-canyon.com/canyoning/canyon/2431>

2023-03-09 | System User | |  |  | |

Daten importiert von <https://canyon.carto.net/cwiki/bin/view/Canyons/BiefRavinetCanyon.html>