

# Gorja de la Fou

Barranc de Rivets, Barranc de la Fou

<b>Info: Die Qualität dieser Beschreibung wurde noch nicht oder schlecht bewertet.</b> Solltest du den Canyon kennen, sei bitte so nett und prüfe ob die Beschreibung passt und erstelle unter <i>Begehungen</i> -> + <i>Neue Begehung</i> eine Qualitätsbewertung. Sollten Fehler aufgefallen sein, informiere uns bitte oder trete der Community bei, dann kannst du die Beschreibung direkt selbst korrigieren.		
<b>Angelegt:</b> 2023-03-09 20:53:19	<b>Update:</b> 2023-11-16 16:44:31	<b>Druck:</b> 2024-12-22 10:12:02
<b>Land:</b> España / Spain <b>Region:</b> Cataluña / Catalunya <b>Subregion:</b> provincia de Tarragona <b>Ort:</b> La Senia		
<b>Schwierigkeit:</b> Etwas schwierig	<b>Grad:</b> v4 a3 III	<b>Gesamtzeit:</b> 4h55
<b>Zustiegszeit:</b> 1h30	<b>Begehungszeit:</b> 3h20	<b>Rückwegszeit:</b> 5min
<b>Einstiegs Höhe:</b> 990m	<b>Ausstiegs Höhe:</b> 690m	<b>Höhendifferenz:</b> 300m
<b>Canyonstrecke:</b> 1300m	<b>Höchste Abseilstelle:</b> 30m	<b>Anzahl Abseiler:</b> 13
<b>Transport:</b> zu Fuß	<b>Gestein:</b> limestone	<b>Einzugsgebiet:</b> km <sup>2</sup>
<b>Saison:</b>	<b>Ausrichtung:</b> Süd	<b>Beste Zeit:</b>
<b>Bewertung:</b> ★ 2.9 (1)	<b>Beschreibung:</b> ★ 0 ( )	<b>Verankerung:</b> ★ 0 ( )
<b>Besonderheiten:</b>		
<b>Ausrüstung:</b> Seile: 2x35m		
<b>Charakteristik:</b> Wander- und Abseilcanyon		
<b>Hydrologie:</b>		
<b>Anfahrt:</b> Wir verlassen die AP-7 (Autopista de la Mediterrania) auf der Fahrt von Tarragona in Richtung Valencia etwa 23 km nach Überquerung des Ebro bei der Ausfahrt 43 - Vinaròs. Nach Verlassen der Autobahn fahren wir etwa 2 km auf der N-238 in Richtung Vinaròs, biegen dann aber rechts ab und fahren auf der CV-11 in Richtung La Senia. Wir passieren El Castel und kommen nach La Senia (etwa 18,8 km ab Autobahnausfahrt). Von La Senia geht es weiter auf der CV-105 zum Stausee Pantà de Ulldecona (etwa 7,5 km ab Stadtmitte La Senia). Wir fahren über einen Stauseearm und biegen unmittelbar nach der Brücke rechts ab auf eine Staubpiste. Zunächst geht es am Stausee entlang, dann queren wir den Fluss an dessen östliches Ufer und bleiben bei der nächsten Gabelung rechts. Immer weiter geht es auf dem Hauptweg am Barranc de la Fou entlang, bis wir zu einem Wanderparkplatz mit Info-Tafeln am Bachufer kommen (10,3 km ab Brücke über den Stausee). Hier stellen wir unser Auto ab. Vgl.: * <a href="http://www.wikiloc.com/wikiloc/view.do?id=2522177">http://www.wikiloc.com/wikiloc/view.do?id=2522177</a>		
<b>Zustieg:</b> Zu Fuß gehen wir nun die Piste weiter bergauf. Nach etwa 5,6 km kommen wir zu einem Wasserbecken. Hier geht es nach Süden zwischen den Pinien direkt hinein in den Barranco. Vgl.: * <a href="http://www.wikiloc.com/wikiloc/view.do?id=6951563">http://www.wikiloc.com/wikiloc/view.do?id=6951563</a> Möglich ist auch, schon vorher in den Barranc del Retaule einzusteigen, vgl.: * <a href="http://www.wikiloc.com/wikiloc/view.do?id=8826379">http://www.wikiloc.com/wikiloc/view.do?id=8826379</a> Auch ein Zustieg über den Bco. Cireres bietet sich an (vgl. dort).		
<b>Tour:</b> 13 Abseiler; zunächst laufen und abklettern im Barranc de la Carrasca, dann mündet von rechts der Barranc des Cirerers ein, es wird enger und die Abseiler beginnen. Wo sich die Schlucht wieder öffnet, schließt sich eine längere Laufstrecke an, bevor wir den Schlussteil in Angriff nehmen. Vor diesem Schlussteil kann man links auf einen Pfad aussteigen, der zur Piste hinab führt.		
<b>Rückweg:</b> Wieder auf der Piste sind wir in wenigen Minuten beim Auto.		





**Koordinaten:**

Canyon Start [40.7496 0.2565](#)

Canyon Ende [40.7366 0.2560](#)

Parkplatz Zustieg und Ausstieg [40.7337 0.2526](#)

**Begehungen:**

2023-03-09 | System User |   |  |  | |

Daten importiert von <https://canyon.carto.net/cwiki/bin/view/Canyons/RivetsCanyon.html>