

Fontaine Fayard

Fontaine Fayards, Ruisseau Chambéry, Ruisseau de Chambéry, Fayards

Info: Die Qualität dieser Beschreibung wurde noch nicht oder schlecht bewertet. Solltest du den Canyon kennen, sei bitte so nett und prüfe ob die Beschreibung passt und erstelle unter <i>Begehungen</i> -> + <i>Neue Begehung</i> eine Qualitätsbewertung. Sollten Fehler aufgefallen sein, informiere uns bitte oder trete der Community bei, dann kannst du die Beschreibung direkt selbst korrigieren.			
Angelegt: 2023-03-09 20:50:27	Update: 2024-10-08 15:10:10	Druck: 2024-12-22 10:12:42	
Land: France	Region: Auvergne-Rhône-Alpes	Subregion: Haute-Savoie	Ort: Chevaline
Schwierigkeit: Etwas schwierig	Grad: v4 a3 III	Gesamtzeit: 4h50	
Zustiegszeit: 1h	Begehungszeit: 3h	Rückwegszeit: 50min	
Einstieghöhe: 1150m	Ausstieghöhe: 900m	Höhendifferenz: 250m	
Canyonstrecke: 700m	Höchste Abseilstelle: 40m	Anzahl Abseiler: 16	
Transport: zu Fuß	Gestein:	Einzugsgebiet: km ²	
Saison:	Ausrichtung: Ost	Beste Zeit:	
Bewertung: ★ 1.9 (2)	Beschreibung: ★ 0 ()	Verankerung: ★ 0 ()	
Besonderheiten:			
Ausrüstung: Seile: 2x40m			
Charakteristik: Waldgraben mit viel Holz			
Hydrologie:			
Anfahrt: Von Annecy auf der N 508 am Südwestufer des gleichnamigen Sees entlang über Duingt bis zum Südende des Sees bei Bout-du-Lac (17 km von Annecy). 2 km weiter (also nach 19 km ab Annecy zweigt links die D 909 in nördlicher Richtung ab, um am Ostufer des Sees nach Talloires zu führen.) Wir biegen aber genau in entgegengesetzter Richtung nach Süden ab und fahren immer an dem Flüschen Ire entlang östlich an der Ortschaft Doussard, später östlich (unterhalb) des Weilers Chevaline vorbei in die Combe (= Schlucht) d'Ire hinein. Auf dem großen Parkplatz vor der Schranke Auto abstellen (ca. 6 km ab N 508).			
Zustieg: Wir gehen auf der Forststraße weiter, nicht die Kehre links hinauf, sondern am orograf. rechten Ufer der Ire entlang. Wir kreuzen die Ire und die Piste zieht nun steil bergauf. Wir kommen schließlich an ein Steingebäude (Refuge Fayard) mit einem Brunnen davor. Von hier gehen wir weglos ostwärts zum Bach und folgen diesem am linken Ufer abwärts, bis sich der Einstieg anbietet.			
Tour: Waldgraben, vorwiegend für naturverbundene "Sammler", schlecht eingesichert, Wasser kalt, viel Holz (2009), nach dem engeren Teil zu Beginn Notausstiege möglich.			

Rückweg:

Nach den höheren Abseilern gegen Ende der Tour (28 m/13 m/40 m/15 m) läuft man im Bachbett weiter abwärts und überwindet noch 2 kleinere Stufen. Dann läuft von rechts ein Bächlein zu. Das ist die Ire. Im frz. Buch und der Internetfundstelle wird nun ein Ausstieg beschrieben, indem man die Ire ein Stück gegen die Flussrichtung aufwärts geht bis zu einem verfallenen Steg, um dort auf einen Pfad zu stoßen, der in östlicher Richtung hinaufführt zu einer Forststraße. Dieser abwärts folgend kommt man wieder zum geparkten Auto.

Alternativ bietet sich an, der Ire im Bachbett abwärts bis zur Brücke zu folgen. Dabei kann ein höherer Wasserfall am Rande abgeklettert werden.

Eine weitere Variante wäre beim abwärts Gehen das Verlassen der Ire an einem v-förmigen Einschnitt links hinauf auf einer relativ deutlichen Spur.

Man kommt dann auf eine freie Fläche (nach Holzeinschlag), folgt der Spur (Beginn am Nordostrand der Lichtung) hoch über der Ire nordwärts, bis man links oberhalb eine Piste sieht. Zu dieser hoch, führt sie zur Aufstiegs piste und auf dieser zurück zum Auto. Bei dieser letzten Variante braucht man etwas "feeling" für die Pfadfindung.

Koordinaten:

Canyon Start [45.7179 6.2082](#)

Canyon Ende [45.7169 6.2165](#)

Parkplatz Zustieg und Ausstieg [45.7297 6.2244](#)

Wegpunkt [45.7289 6.2242](#)





Begehungen:

2024-04-23 | System User |    Normal |  Begangen




Automatisch importiert von Descente-Canyon.com für Canyon Fayards Trop de sangles et de cordes dans les arbres pour les AN... à priori les gens ne savent pas faire de debrayable sur AN... (Quelle: <https://www.descente-canyon.com/canyoning/canyon-debit/21504/observations.html>)

2023-10-21 | System User |    Hoch |  Begangen

Automatisch importiert von Descente-Canyon.com für Canyon Fayards (Quelle: <https://www.descente-canyon.com/canyoning/canyon-debit/21504/observations.html>)

2023-03-09 | System User |     | |

Info: Teile der Canyonbeschreibung wurden automatisiert übernommen. Konkret die Felder Weblinks, Koordinaten, Rating, Länge des Canyon, Einfachseil Mindestens von <https://www.descente-canyon.com/canyoning/canyon/21504>

2023-03-09 | System User |    | |

Daten importiert von <https://canyon.carto.net/cwiki/bin/view/Canyons/FayardCanyon.html>