

Badde Dorone

Riu Badde Doroné u. Riu Unchinos (Troccu de Corojos), Badde Doroné

Info: Die Qualität dieser Beschreibung wurde noch nicht oder schlecht bewertet. Solltest du den Canyon kennen, sei bitte so nett und prüfe ob die Beschreibung passt und erstelle unter <i>Begehungen</i> -> + <i>Neue Begehung</i> eine Qualitätsbewertung. Sollten Fehler aufgefallen sein, informiere uns bitte oder trete der Community bei, dann kannst du die Beschreibung direkt selbst korrigieren.		
Angelegt: 2023-03-09 20:54:46	Update: 2023-10-14 09:16:24	Druck: 2025-01-05 12:01:30
Land: Italia / Italy Region: Sardegna Subregion: Nuoro Ort: Oliena		
Schwierigkeit: Nicht so schwierig	Grad: v3 a1 II	Gesamtzeit: 5h15
Zustiegszeit: 1h45	Begehungszeit: 3h	Rückwegszeit: 30min
Einstiegshöhe: 400m	Ausstiegshöhe: 170m	Höhendifferenz: 230m
Canyonstrecke: 2500m	Höchste Abseilstelle: 15m	Anzahl Abseiler:
Transport: zu Fuß	Gestein:	Einzugsgebiet: km ²
Saison:	Ausrichtung:	Beste Zeit:
Bewertung: ★ 2.3 (2)	Beschreibung: ★ 0 ()	Verankerung: ★ 0 ()
Besonderheiten:		
Ausrüstung:		
Charakteristik: Wandercanyon mit einigen Abseilpassagen, in aller Regel trocken		
Hydrologie:		
Anfahrt: Gleiche Anfahrt wie bei Bidighinzu u. Codulone: Von Nuoro oder Oliena kommend, biegen wir 4,3 km ab dem Punkt, wo sich die östliche Straßenausfahrt von Oliena mit der Ortsumgehungsstraße vereinigt hat, von der SP46 rechts ab und fahren 2,4 km zur Su Cologone-Quelle. Etwa 200m vor Erreichen des großen Parkplatzes biegen wir rechts ab in das Valle di Lanaitto. Es folgt ein Anstieg auf schmaler Teerstraße, die später in eine Piste übergeht. Nach 4,4 km kommen wir an eine Y-Verzweigung. Wir nehmen die links abgehende. Wo es rechts zur Grotta di sa Oche weggeht (2,2 km nach der Y-Verzweigung), fahren wir geradeaus immer auf der "Hauptpiste", ignorieren die rechts abgehenden Pisten und kommen nach etwa 4 km (ab Y-Verzweigung) zu einer Aufweitung rechts der Piste, wo wir unser Auto parken. Wenige Meter weiter quert die Piste den Bach su Codulone.		
Zustieg: Mehrere Möglichkeiten, siehe:\n https://www.wikiloc.com/canyoneering-trails/badde-dorone-2496039 (via Riu su Codulone/Doloverre)\n https://www.wikiloc.com/canyoneering-trails/badde-dorone-16974367 (via Tiscali)\n https://www.wikiloc.com/canyoneering-trails/badde-dorone-16974367 (bachnaher Aufstieg auf Wanderweg)		
Tour: Siehe Video u. Fotos; zur Folge der Abseiler: http://www.geolander.net/clubevents/wp-content/uploads/relazione_Dorone.pdf (ganz unten 2. Seite)		
Rückweg: Auf dem Wanderweg das Tal hinaus bis zur Anfahrtspiste. Zum Parkplatz dann rechts (genügt, wenn der Fahrer das Auto holt).		
Koordinaten: Canyon Start 40.2290 9.4900 Parkplatz Zustieg und Ausstieg 40.2509 9.4965 Canyon Ende 40.2445 9.4883		





Begehungen:

2024-04-30 | System User |   |  Trocken |  Begangen

Automatisch importiert von Descente-Canyon.com für Canyon Badde Doroné Fait après la visite du site de tiscalì, une belle manière de redescendre ! (Quelle: <https://www.descente-canyon.com/canyoning/canyon-debit/23885/observations.html>)

2023-03-09 | System User |    |   | |

Info: Teile der Canyonbeschreibung wurden automatisiert übernommen. Konkret die Felder Weblinks, Koordinaten, Rating, Länge des Canyon, Einfachseil Mindestens von <https://www.descente-canyon.com/canyoning/canyon/23885>

2023-03-09 | System User |   |   | |

Daten importiert von <https://canyon.carto.net/cwiki/bin/view/Canyons/BaddeDoroneCanyon.html>