

# Scalucce


Vajo delle Scalucce

<b>Info: Die Qualität dieser Beschreibung wurde noch nicht oder schlecht bewertet.</b> Solltest du den Canyon kennen, sei bitte so nett und prüfe ob die Beschreibung passt und erstelle unter <i>Begehungen</i> -> + <i>Neue Begehung</i> eine Qualitätsbewertung. Sollten Fehler aufgefallen sein, informiere uns bitte oder trete der Community bei, dann kannst du die Beschreibung direkt selbst korrigieren.		
<b>Angelegt:</b> 2023-03-09 20:54:04	<b>Update:</b> 2023-10-14 09:16:21	<b>Druck:</b> 2025-01-05 12:01:57
<b>Land:</b> Italia / Italy <b>Region:</b> Veneto <b>Subregion:</b> Verona <b>Ort:</b> Molino		
<b>Schwierigkeit:</b> Nicht so schwierig	<b>Grad:</b> v3 a2 III	<b>Gesamtzeit:</b> 3h25
<b>Zustiegszeit:</b> 20min	<b>Begehungszeit:</b> 2h30	<b>Rückwegszeit:</b> 35min
<b>Einstiegshöhe:</b> 625m	<b>Ausstiegshöhe:</b> 470m	<b>Höhendifferenz:</b> 155m
<b>Canyonstrecke:</b> 1000m	<b>Höchste Abseilstelle:</b> 25m	<b>Anzahl Abseiler:</b>
<b>Transport:</b> Auto benötigt	<b>Gestein:</b>	<b>Einzugsgebiet:</b> km <sup>2</sup>
<b>Saison:</b>	<b>Ausrichtung:</b>	<b>Beste Zeit:</b>
<b>Bewertung:</b> ★ 2 (2)	<b>Beschreibung:</b> ★ 0 ( )	<b>Verankerung:</b> ★ 0 ( )
<b>Besonderheiten:</b>		
<b>Ausrüstung:</b>		
<b>Charakteristik:</b> Kurzer weitgehend offener und in aller Regel wasserarmer Abseilcanyon		
<b>Hydrologie:</b>		
<b>Anfahrt:</b> Auf der A 22 von Trient kommend die Ausfahrt Ala-Avio nehmen und auf der SP 90 in Richtung Avio fahren. Nach 2,5 km links abbiegen auf die Via Al Ponte und über die Autobahn hinweg auf die Ostseite der Etsch wechseln. Dort auf die SP 12 und auf dieser 9,8 km am linken Ufer der Etsch abwärts, bis wir unmittelbar vor dem Ortseingang Peri wieder links abbiegen auf die SP 57. Nun geht es in vielen Serpentine 9 km bergauf nach Fosse. In Fosse biegen wir rechts ab, durchfahren den Ort in südlicher Richtung und nehmen dann am Ortsausgang die SP 33 nach rechts in Richtung Fumane, Breonio. Nach 4 km erreichen wir Breonio, verlassen hier die SP 33 und nehmen die Straße nach Molino (3,5 km bis dorthin). Wir parken das e Auto auf dem ausgewiesenen Parkplatz nordwestlich oberhalb der Ortschaft. Mit dem zweiten Auto oder zu Fuß geht es weiter auf der Straße, die unmittelbar an der Kirche vorbeiführt, in Richtung Sant' Anna d'Alfaedo. Nach 2,9 km stellen wir das zweite Fahrzeug nach einer Rechtskurve vor Eintritt in den Wald bei einer Info-Tafel ab.		
<b>Zustieg:</b> Vom Auto gehen wir auf der Straße weiter, um sie dann wenige Meter vor der folgenden Linkskurve rechts hinunter zu verlassen. Die ersten Meter weglos steil hinab stoßen wir auf einen von rechts kommenden und parallel zum Hang verlaufenden undeutlichen Pfad. Wir folgen ihm nach links, klettern über einige Steine auf dem Weg und suchen uns dann auf dem Rücken zwischen den Bächen die Spur hinunter in's Bachbett des Scalucce.		
<b>Tour:</b> Die Schlucht ist nicht unattraktiv, bietet Abwechslung und ist auch für Anfänger geeignet.		
<b>Rückweg:</b> Beim Ausstieg stößt man auf die Wege des "Parco delle Cascate" und geht auf ihnen -zwischen Wasserfällen hindurch - hinauf zum Eingang. Wenn man oben etwaigen Auseinandersetzungen mit dem Betreiber des Wasserfallparcours aus dem Wege gehen will, entrichtet man den fälligen Obulus in Höhe von Euro 5 (2014). Dann gehen wir noch einige hundert Meter hinauf in's Dorf.		
<b>Koordinaten:</b> Canyon Start <a href="#">45.6138 10.9272</a> Canyon Ende <a href="#">45.6076 10.9174</a> Parkplatz Zustieg <a href="#">45.6161 10.9271</a> Parkplatz Ausstieg <a href="#">45.6106 10.9119</a>		





## Begehungen:

2024-09-15 | System User |   |  Normal |  Begangen

Automatisch importiert von Descente-Canyon.com für Canyon Scalucce (Quelle: <https://www.descente-canyon.com/canyoning/canyon-debit/2601/observations.html>)

2023-03-09 | System User |    | |

Info: Teile der Canyonbeschreibung wurden automatisiert übernommen. Konkret die Felder Weblinks, Koordinaten, Rating, Länge des Canyon, Einfachseil Mindestens von <https://www.descente-canyon.com/canyoning/canyon/2601>

2023-03-09 | System User |     | |

Daten importiert von <https://canyon.carto.net/cwiki/bin/view/Canyons/ScalucceCanyon.html>