




Rio Budrin

Angelegt: 2023-03-09 20:52:20	Update: 2023-10-29 18:32:45	Druck: 2024-12-22 06:12:16
Land: Italia / Italy Region: Friuli Venezia Giulia Subregion: Udine Ort: Stupizza		
Schwierigkeit: Nicht so schwierig	Grad: v3 a3 III	Gesamtzeit: 4h20
Zustiegszeit: 10min	Begehungszeit: 4h	Rückwegszeit: 10min
Einstiegshöhe: 627m	Ausstiegshöhe: 228m	Höhendifferenz: 399m
Canyonstrecke: m	Höchste Abseilstelle: 35m	Anzahl Abseiler:
Transport: Auto benötigt	Gestein:	Einzugsgebiet: km ²
Saison:	Ausrichtung:	Beste Zeit:
Bewertung: ★ 2.8 (2)	Beschreibung: ★ 3 (1)	Verankerung: ★ 2 (1)
Besonderheiten:		
Ausrüstung:		
Charakteristik: Recht lange Tour mit interessanten Stellen und vielen Rutschen. Lohnend hauptsächlich wenn andere Schluchten im Gebiet zu viel Wasser führen. Trocknet nach Regenfällen schnell aus.		
Hydrologie:		
Anfahrt: Ausstiegsparkplatz: Von Kobarid über Robic nach Italien. In Ortschaft Stupizza bei einem kleinen Platz mit Bushaltestelle rechts abbiegen. Die Schotterstraße entlang bis zu einem großen Schotterplatz direkt am Fluss Natisone: Einstiegsparkplatz: Weiter das Tal hinab bis zur Ortschaft Linder/Loch, hier über den Natisone und einer schmalen, kurvenreichen Bergstraße bis nach Montefosca folgen. In Montefosca am besten direkt im Ort parken. Ca 20min von Ausstiegsparkplatz zu Einstiegsparkplatz		
Zustieg: Der asphaltierten Straße in Richtung Ortsausgang folgen. Bevor man aus dem Ort rauskommt fängt rechts der Weg 752 ein. Dem Weg durch die Ortschaft folgen bis dieser den Ort bergabwärts verlässt. Dem breiten, gut markierten Weg bergabwärts folgen bis man nach ca 10 min auf die Steinbrücke über den Rio Budrin trifft. Hier ordentlich einsteigen. Alternativ kann man auch vom Ausstiegsparkplatz über den Weg Nr. 735 von Stupizza nach Montefosca aufsteigen (500hm, 1.5h)		
Tour: Abseilstellen sind grundsätzlich gut eingerichtet mit meist zumindest einem Inox Ring. Anfangs noch eher eine Waldschlucht entwickelt sich diese zu einem netten Canyon mit einigen Sprüngen und Rutschen. Beim höchsten Abbruch zunächst 2m in ein kleines Becken springen, dann von links 20m unter Felstor abseilen. Der Abseilstand für den darauffolgenden 35m Abseiler befindet sich links hinter der Kante, ein Haken für ein Quergangsseil ist direkt unterm Felstor.		
Rückweg: Durchs verblockte Bachbett abklettern. Wenn die Schluchtwände flacher werden kann man nach links auf einen Steig wechseln.		
Koordinaten: Canyon Start 46.1930 13.4406 Parkplatz Zustieg 46.1985 13.4434 Parkplatz Ausstieg 46.2015 13.4699 Canyon Ende 46.1970 13.4617		

Begehungen:

2023-10-29 | Horst Lambauer |  |   |   | |  Begangen

Beschreibung und Koordinaten auf aktuelle Gegebenheiten angepasst. Durchaus nette Schlucht aber wichtig direkt nach starken Regenfällen machen. Wasser rinnt auch wieder sehr schnell wieder ab und dann ist der Canyon praktisch trocken.

2023-03-09 | System User |  |  |  | |

Daten importiert von <https://canyon.carto.net/cwiki/bin/view/Canyons/RioBudrinCanyon.html>