

# Barranc de la Vall d' Uixo II

Canal del Bacó, Gorges dels Estrets izquierda

<b>Info: Die Qualität dieser Beschreibung wurde noch nicht oder schlecht bewertet.</b> Solltest du den Canyon kennen, sei bitte so nett und prüfe ob die Beschreibung passt und erstelle unter <i>Begehungen</i> -> + <i>Neue Begehung</i> eine Qualitätsbewertung. Sollten Fehler aufgefallen sein, informiere uns bitte oder trete der Community bei, dann kannst du die Beschreibung direkt selbst korrigieren.		
<b>Angelegt:</b> 2023-03-09 20:53:20	<b>Update:</b> 2023-11-17 07:14:44	<b>Druck:</b> 2024-12-22 09:12:16
<b>Land:</b> España / Spain <b>Region:</b> Cataluña / Catalunya <b>Subregion:</b> provincia de Tarragona <b>Ort:</b> Horta de Sant Joan		
<b>Schwierigkeit:</b> Nicht so schwierig	<b>Grad:</b> v3 a2 III	<b>Gesamtzeit:</b> 3h25
<b>Zustiegszeit:</b> 45min	<b>Begehungszeit:</b> 2h30	<b>Rückwegszeit:</b> 10min
<b>Einstiegshöhe:</b> 700m	<b>Ausstiegshöhe:</b> 1500m	<b>Höhendifferenz:</b> -800m
<b>Canyonstrecke:</b> 2200m	<b>Höchste Abseilstelle:</b> 28m	<b>Anzahl Abseiler:</b> 8
<b>Transport:</b> zu Fuß	<b>Gestein:</b>	<b>Einzugsgebiet:</b> km <sup>2</sup>
<b>Saison:</b>	<b>Ausrichtung:</b> Nord	<b>Beste Zeit:</b>
<b>Bewertung:</b> ★ 2.1 (1)	<b>Beschreibung:</b> ★ 0 ()	<b>Verankerung:</b> ★ 0 ()
<b>Besonderheiten:</b> Erlaubnis erforderlich,		
<b>Ausrüstung:</b> Seile: 2x30m		
<b>Charakteristik:</b> Oben Abseilcanyon, meist nur stehendes Wasser, unten - nach Karstquelle - vergleichsweise lange Bachwanderung		
<b>Hydrologie:</b>		
<b>Anfahrt:</b> Wir verlassen die AP-7 - Autopista del Mediterráneo, Tarragona nach Valencia - kurz vor Erreichen des Ebro und fahren über die C-12 nordwärts nach Tortosa (nicht ganz 20 km bis Stadtmitte). In der Ortschaft fahren wir weiter auf der C-12 nordwärts in Richtung Lleida Etwa 3 km hinter der Ortschaft Xerta (und 14,5 km nach Tortosa - Zentrum) biegen wir links ab auf die N-230b in Richtung Gandesa. Nach weiteren 7,2 km biegen wir wieder links ab auf die T-333 in Richtung Valderrobres. Nicht ganz 14 km nach der letzten Abzweigung kommen wir an eine T-Kreuzung, wo rechts die T-334 in nördlicher Richtung nach Horta de Sant Joan abgeht. Wir fahren jedoch noch 270 m auf der T-333 weiter, um dann links abzubiegen auf die Straße, die in südlicher Richtung auf die Berge (El Port) zuläuft. Nach 9,6 km (ab T-333) kommen wir an eine Art Picnic-Platz. Etwa 1 km weiter und wir sehen von rechts "unseren" Bach kommen. Hier - unmittelbar vor Beginn der Steigung stellen wir unser - ggf unteres - Auto ab. Mit dem Zweiten (sofern es der Pistenzustand zulässt) oder zu Fuß geht es nun die Piste aufwärts. Wir kommen auf einen Sattel in etwa 870 m Höhe und fahren/gehen jenseits hinunter. Wir kommen zu einem Wasserreservoir und stellen hier unser Auto ab.		
<b>Zustieg:</b> Gleich rechts noch vor dem Wasserreservoir würde es in nördlicher Richtung in den rechten Canal D'Ulleres/Vall d'Uixó I gehen (Hinweisschild). Vgl. * <a href="http://3.bp.blogspot.com/_IJZY_3amY4I/R-ou3VedG8I/AAAAAAAAACvU/BeKNiCM4HiM/s1600-h/Canal+d\n">http://3.bp.blogspot.com/_IJZY_3amY4I/R-ou3VedG8I/AAAAAAAAACvU/BeKNiCM4HiM/s1600-h/Canal+d\n</a> sowie * <a href="https://www.docuwiki.infobarrancos.es/doku.php?id=barrancos:tarragona:uixo_i_o_estrets">https://www.docuwiki.infobarrancos.es/doku.php?id=barrancos:tarragona:uixo_i_o_estrets</a> Wir gehen aber die Piste weiter. Sie zieht zunächst nach Süden, nach einer Bachquerung läuft sie Richtung Nordwest. Später knickt sie wieder Richtung Südwest. Unmittelbar darauf, die Piste beginnt, sich wieder abzusenken, steigen wir rechts hinab in's Bachbett. Vgl.: * <a href="http://www.wikiloc.com/wikiloc/view.do?id=2534274">http://www.wikiloc.com/wikiloc/view.do?id=2534274</a>		

**Tour:**

Erster Abschnitt (etwa 1/4 Streckenlänge) eng, in gewachsenem Fels, einige - gefüllte - Gumpen; dann (nach Vereinigung mit dem rechten Canal Uixo I) offenes Bachbett mit reichlich Wasser nach Austritt einer Karstquelle.

**Rückweg:**

Wo der Bach in senkrechtem Winkel auf den Hang unter der Straße trifft, hinaus zum (unteren) Auto.





**Koordinaten:**

Canyon Start [40.8508 0.3170](#)

Canyon Ende [40.8638 0.3204](#)

Parkplatz Zustieg und Ausstieg [40.8639 0.3202](#)

**Begehungen:**

2023-03-09 | System User |   |  |  | |

Daten importiert von <https://canyon.carto.net/cwiki/bin/view/Canyons/EstretsCanyon.html>