

# Latreinbach

**Info: Die Qualität dieser Beschreibung wurde noch nicht oder schlecht bewertet.**

Solltest du den Canyon kennen, sei bitte so nett und prüfe ob die Beschreibung passt und erstelle unter *Begehungen* -> +*Neue Begehung* eine Qualitätsbewertung. Sollten Fehler aufgefallen sein, informiere uns bitte oder trete der Community bei, dann kannst du die Beschreibung direkt selbst korrigieren.

**Angelegt:** 2023-03-09 20:55:14

**Update:** 2024-01-23 15:49:12

**Druck:** 2024-12-22 10:12:02

**Land:** Österreich / Austria **Region:** Tirol **Subregion:** Bezirk Kufstein **Ort:** Wörgl

**Schwierigkeit:** Nicht so schwierig

**Grad:** v3 a2 III

**Gesamtzeit:** 6h35

**Zustiegszeit:** 1h40

**Begehungszeit:** 4h45

**Rückwegszeit:** 10min

**Einstiegshöhe:** 1050m

**Ausstiegshöhe:** 565m

**Höhendifferenz:** 485m

**Canyonstrecke:** 1600m

**Höchste Abseilstelle:** 27m

**Anzahl Abseiler:** 21

**Transport:** zu Fuß

**Gestein:**

**Einzugsgebiet:** km<sup>2</sup>

**Saison:**

**Ausrichtung:** Nord

**Beste Zeit:**

**Bewertung:** ★ 1.5 (2)

**Beschreibung:** ★ 0 ()

**Verankerung:** ★ 0 ()

**Besonderheiten:**

**Ausrüstung:**

Seile: 2x30m

**Charakteristik:**

Detailbeschreibung siehe <http://www.alpinesicherheit.com/canyoning/latreinbach/latreinbach.html>

**Hydrologie:**

**Anfahrt:**

Wir fahren auf der B 171 durch Wörgl in Richtung Kundl. Wo die Straße am Ende einer langen Geraden einen leichten Rechtsknick macht, geht links (SO) die Wildschönauer Straße ab. Wir fahren (zunächst) auf der B 171 (Innsbrucker Straße) weiter, passieren nach 600m "McDonalds" zur Linken und wenige Meter danach eine "Jet"-Tankstelle, ebenfalls linkerhand. 280m nach "McDonalds" biegen wir links in den Oberer Aubachweg ab. Wir fahren die kleine Straße 650m bis zur Einfahrt in eine Kleingartenanlage (Navi-Ziel "Oberer Aubachweg 14") und stellen hier an geeigneter Stelle (nicht schlecht unterhalb der Tennisplätze) unser Auto ab (P1 - 530m Höhe).

Sofern wir - auch - den oberen Abschnitt begehen wollen, kommt eine teilweise Autoumsetzung in Betracht. Dazu fahren wir mit dem zweiten Auto zurück Richtung Wörgl und biegen dort am Ortsbeginn rechts ab in die Wildschönauer Straße. Wir fahren 2,3 km in Serpentinauf, bis rechts die Straße in den Weiler Hennersberg abzweigt. Auch wir biegen hier rechts ab und stellen unser zweites Auto nach 350m (noch vor der Linkskurve) an geeigneter Stelle ab (P2; Navi-Ziel: "Hennersberg 13a").

**Zustieg:**

Vom Beginn der Zufahrt zur Kleingartenanlage (530m Höhe) nehmen wir den Pfad, der uns im Süden an den Tennisplätzen vorbei führt. Wir queren den Latreinbach und sehen die Stufen unterhalb der Wildbachverbauung, an der bereits der Ausstieg erfolgen wird. Etwa 50m nach der Brücke geht rechts hinauf ein bequemer Pfad. Wir folgen ihm, queren auf 700m Höhe einen breiten Forstweg und kommen in etwas über 720m Höhe zu einer Wegverzweigung. Hier geht es rechts - Wegweiser: "Zauberwinkel über Zaubersteig; Niederau" - zum Einstieg in den unteren Abschnitt (E2) auf 715m Höhe.

Zum oberen Einstieg (E2) geht es geradeaus weiter hinauf. Auf annähernd 1040m Höhe stoßen wir auf einen Wirtschaftsweg und folgen diesem nach rechts. Nach etwa 600m queren wir nach rechts einen ersten Quellbach des Latreinbachs, wenig später einen zweiten. In den dritten Quellbach steigen wir ein (E1 - 1050m Höhe). Sofern man ein zweites Auto nach Hennersberg umgesetzt hat, nimmt man den Weg in westlicher Richtung, der wenige Meter vor der markanten Linkskurve der Straße rechts abgeht. Nach einigen hundert Metern kommen wir zu der Stelle, wo der Pfad, von unten herauf kommend, diesen breiten Forstweg kreuzt (siehe oben!). Von hier dann weiter, wie oben beschrieben, entweder zu E1 oder E2.

**Tour:**

Der obere Abschnitt relativ offen, schlecht eingesichert (anno 2018), steinschlaggefährdet. Höchster Abseiler 20m. Der untere Abschnitt etwas attraktiver und gut eingesichert. Ausstieg direkt an der Geschiebebremse nach rechts oder links.

**Rückweg:**

Den Spuren folgend bergab, bis wir auf den Weg am Hangfuß treffen. Auf ihm links zum Auto bei den Tennisplätzen.

**Koordinaten:**

Canyon Start [47.4651 12.0631](#)





Parkplatz Zustieg [47.4746 12.0689](#)

Parkplatz Ausstieg [47.4778 12.0600](#)

Canyon Ende [47.4764 12.0616](#)




**Begehungen:**

---

2023-03-09 | System User |   |  |  | |

Info: Teile der Canyonbeschreibung wurden automatisiert übernommen. Konkret die Felder Weblinks, Koordinaten, Rating, Länge des Canyon, Einfachseil Mindestens von <https://www.descente-canyon.com/canyoning/canyon/24174>

---

2023-03-09 | System User |  |  |  | |

Daten importiert von <https://canyon.carto.net/cwiki/bin/view/Canyons/LatreinbachCanyon.html>