

Rizeu

Rixeu

Angelegt: 2023-03-09 20:50:04	Update: 2023-12-22 09:46:47	Druck: 2024-12-22 09:12:35
Land: Schweiz / Switzerland Region: Kanton Graubünden Subregion: Region Moesa Ort: Mesocco		
Schwierigkeit: Sehr schwierig	Grad: v6 a3 III	Gesamtzeit: 6h40
Zustiegszeit: 25min	Begehungszeit: 5h50	Rückwegszeit: 25min
Einstiegshöhe: 1090m	Ausstiegshöhe: 620m	Höhendifferenz: 470m
Canyonstrecke: 780m	Höchste Abseilstelle: 140m	Anzahl Abseiler:
Transport: Auto möglich	Gestein:	Einzugsgebiet: 3.80km ²
Saison: Juli - Oktober	Ausrichtung: West	Beste Zeit:
Bewertung: ★ 5 (1)	Beschreibung: ★ 3 (1)	Verankerung: ★ 3 (1)
Warnungen: <i>Moesa überquerung erforderlich</i> Nach dem Canyon muss die Moesa überquert werden um zum Auto zurück zu kommen. Unbedingt den Wasserstand und das Einzugsgebiet vor der Begehung überprüfen!		
Besonderheiten:		
Ausrüstung: Seile: 2x110m, 1x60m, 1x50m		
Charakteristik: Wenig tief eingeschnittener heller Abseilcanyon mit vielen abseilern im- und durch den Wasserstrahl. Das Highlight sind die drei hohen Wasserfälle welche zur Mittagszeit wunderschön in der Sonne funkeln und Regenbogen bilden		
Hydrologie:		
Anfahrt: Am besten mit zwei Autos zu begehen. Die Zeiten beziehen sich auf einen Zustieg mit einem zweiten Auto. Das erste Auto direkt neben der Bundesstraße nahe der Burg südlich von Mesocco auf dem Parkplatz mit Toilettenhäuschen abstellen. Mit dem zweiten Auto in den Ort Mesocco fahren und dort über die Brücke den Berg hinauf in Richtung Deira. Kurz vor Deira zweigt eine betonierte Straße scharf links ab und führt in Serpentinaen hinauf zu einem Park- und Wendeplatz neben einer Hütte.		
Zustieg: Von hier führt eine geschotterte Straße weiter den Berg hinauf bis zu einer Brücke. Hier ist der Einstieg. Alternativ kann auch unweit vor der Brücke rechts ein kleiner Fußpfad genommen werden auf dem man sich links haltend etwas unterhalb der Brücke einsteigen kann und den weniger interessanten oberen Teil auslassen kann. Dieser Pfad ist vermutlich privat, daher bitte freundlich zu den Anwohnern sein und eventuell eher den oberen Einstieg bei der Brücke nehmen wenn sich jemand gestört fühlt.		
Tour: Siehe Topo.		

Rückweg:

Wo der Rizeu in die Moesa fließt sollte die Moesa bei oben genanntem niedrigem Wasserstand in trockenen Sommern durchquerbar sein.

Flussläufig rechts geht man dann direkt an der Moesa entlang bis man rechts über Wurzeln einen ausgetretenen Waldweg am Fluss entlang nehmen kann. Dieser führt einen zu einer alten Hütte. Vor der Hütte sucht man sich einen Weg den Wald hinauf bis man auf einen überwucherten Weg mit vielen Brennesseln und Brombeeren trifft der sanft ansteigend in Richtung der Bundesstraße und Autobahn führt. Er endet kurz nach einem Brunnen an einem Zaun mit Gatter durch welches man an die Bundesstraße und dieser nach rechts folgend auch zum Parkplatz und zum ersten Auto zurück gelangt.

Koordinaten:

Canyon Start [46.3749 9.2432](#)

Canyon Ende [46.3770 9.2347](#)

Messtelle Wasserstand [46.3768 9.2353](#)



Parkplatz Ausstieg [46.3826 9.2321](#)

Parkplatz Zustieg [46.3783 9.2409](#)

Alternativer Canyon Start [46.3766 9.2395](#)

Canyon Ein/Ausstieg mittendrin [46.3768 9.2385](#)

Begehungen:

2023-03-09 | System User |   | |

Daten importiert von <https://canyon.carto.net/cwiki/bin/view/Canyons/RizeuCanyon.html>

2018-08-27 | Michael Streiner |          |     |  Normal |  Begangen

Einrichtung der Haken / Abseilstationen und Erstellung des Topos

RIZEU



Mesocco

Logiano

WC

P1

Castello

SOS

Moesa

Deira

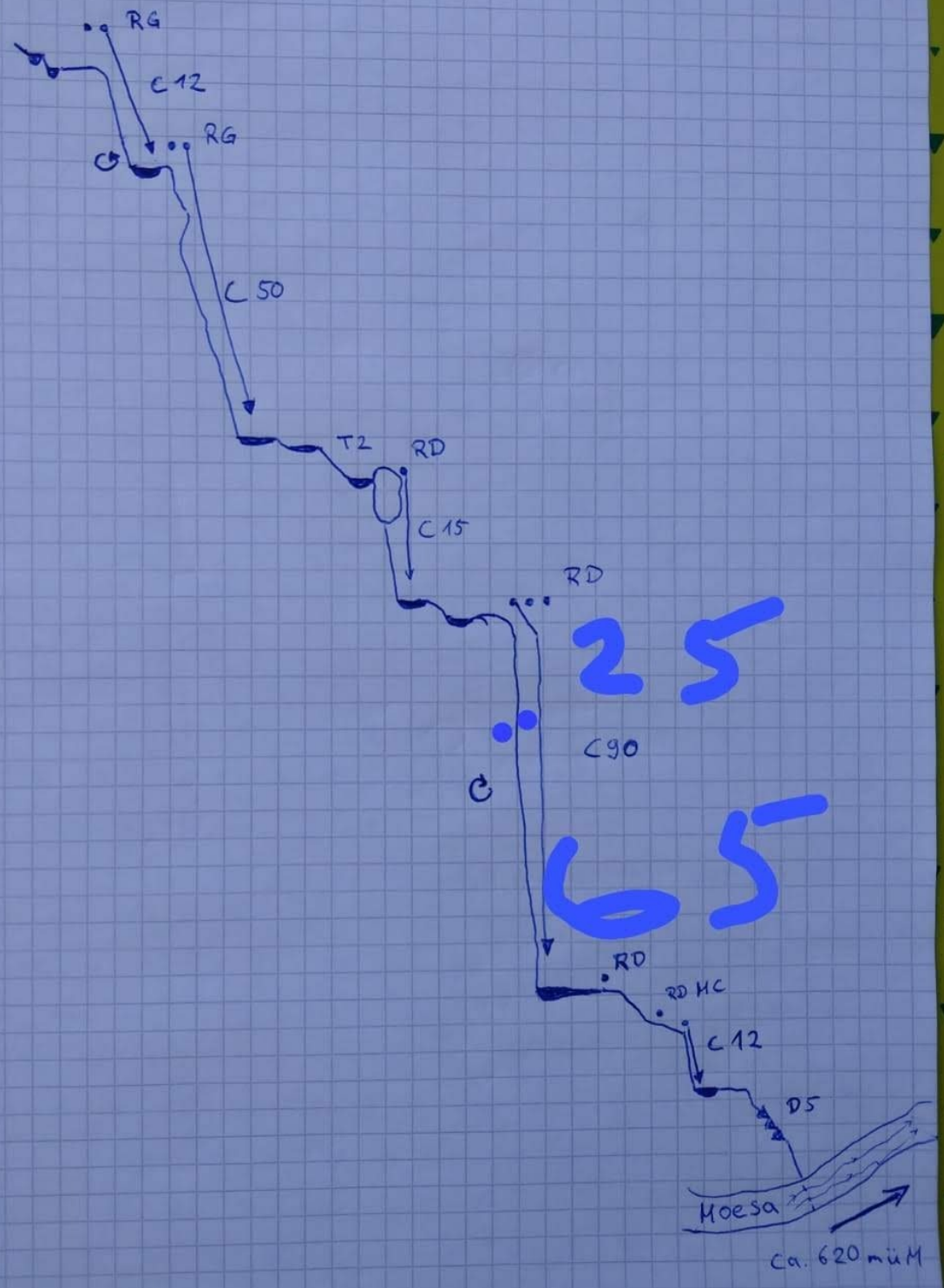
Canyon

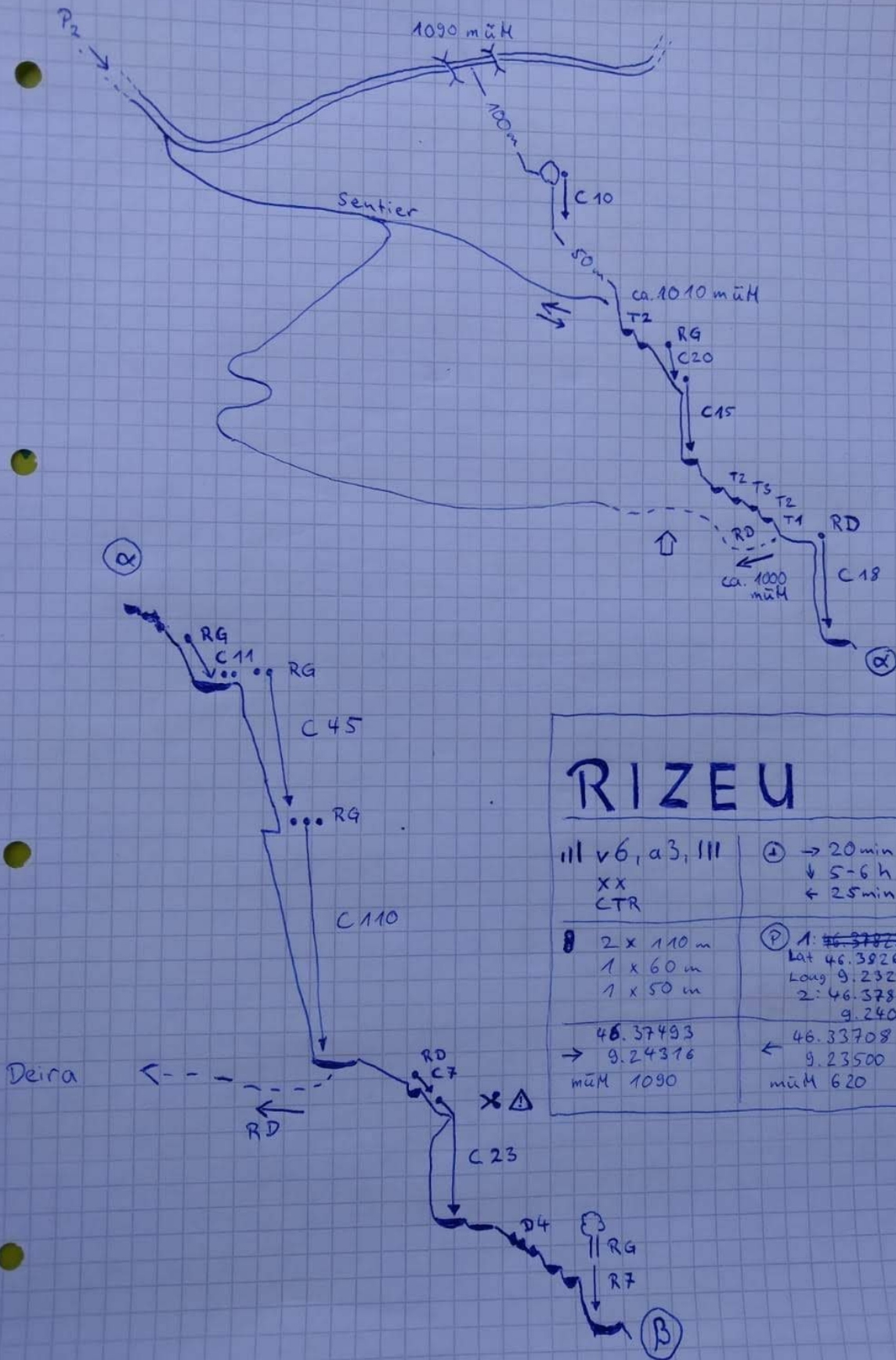
RIZEU

m. 970

P2

β





RIZEU

|| v6, a3, III
XX
CTR

8 2 x 110 m
1 x 60 m
1 x 50 m

46.37493
→ 9.24316
müH 1090

Ⓛ → 20 min
↓ 5-6 h
← 25 min

Ⓟ 1: ~~46.37493~~
Lat 46.38262
Long 9.23203
2: 46.37822
9.24027

← 46.33708
9.23500
müH 620

Deira