




Rio Livinal

Angelegt: 2023-03-09 20:54:17	Update: 2024-11-12 14:54:07	Druck: 2024-12-22 06:12:44
Land: Italia / Italy Region: Friuli Venezia Giulia Subregion: Udine Ort: Chiusaforte		
Schwierigkeit: Schwierig	Grad: v5 a2 IV	Gesamtzeit: 7h20
Zustiegszeit: 2h	Begehungszeit: 5h	Rückwegszeit: 20min
Einstiegshöhe: 1100m	Ausstiegshöhe: 510m	Höhendifferenz: 590m
Canyonstrecke: m	Höchste Abseilstelle: 66m	Anzahl Abseiler: 15
Transport:	Gestein:	Einzugsgebiet: km ²
Saison:	Ausrichtung:	Beste Zeit:
Bewertung: ★ 2.6 (2)	Beschreibung: ★ 3 (1)	Verankerung: ★ 3 (1)
Besonderheiten:		
Ausrüstung: Seile: 2x60		
Charakteristik: Wilde, abgelegene Engklamm. Zusammen mit dem Rio Cadramazzo lange Tour mit 700hm		
Hydrologie:		
Anfahrt: A23 bis Abfahrt Pontebba. Das Kanaltal hinab bis zur Häusergruppe von Vidali. Etwa 1.5km danach passiert man eine Fußgängerbrücke über die Fella. Grosse Parkmöglichkeit knapp danach.		
Zustieg: Über die Brücke und den markierten Wanderweg am Autobahnparkplatz vorbei. Im Bereich der Ruinen von Cadramazzo nach links zur Radwegtrasse hinauf und gleich danach den Markierungen 619 weiter bergauf folgen. Am Einstieg des unteren Rio Cadramazzo vorbei und weiter in eine kleine Scharte mit Blick in die Schlucht des oberen Rio Cadramazzo. Weiter ansteigen bis zu einem Weltkriegsstollen und ab dort flacher querend ins Tal des Rio Livinal hinein. Nach der Querung eines Nebenbaches quert der Steig hoch über der engen Klamm des Rio Livinal - Oberhalb dieser Klamm steil ins Bachbett absteigen.		
Tour: Sequenz. Die Klamm wird schnell sehr eng * 30m Abseilen von Baum mit Schlinge links * 35m Abseiler, 2 Haken in kleiner Felsnische links, Platz für max. 2 Personen * 29m Abseiler, grosse Felsplattform, 2 Haken links hoch angebracht * 3m Abklettern * 18m Abseilen, ein Haken rechts * Wandern und Abklettern 100m * 10m Haken auf Felsblock in Flussmitte * Wandern und Abklettern 50m * 15m Haken links * Danach mühsames Abklettern über verklemmte Baumstämme bevor sich die Klamm öffnet - ab hier Fluchtmöglichkeiten rechts. Es folgen 500m Abklettern und Wandern mit ein paar Rutschen bevor man oberhalb des grossen Wasserfalls ins Bachbett des Rio Cadramazzo steht. * 43m Abseilen, alter Haken und Baumschlinge rechts * Wandern & Abklettern * 8m Abseilen sehr alter Multimonti Spit auf Fels rechts * Wandern & Abklettern * 13m Abseilen Seilschlinge rechts * Wandern & Abklettern * 30m Abseilen Baum mit Schlinge und Kettenglied - sehr ausgesetzt zu erreichen * Wandern & Abklettern im Blockchaos. Nach einer kurzen Klamm steht man vor den zwei hohen Wasserfällen des unteren Rio Cadramazzo - Beschreibung dort.		
Rückweg: Weiter durch den unteren Rio Cadramazzo absteigen oder über dessen Zustiegssteig aussteigen.		
Koordinaten: Canyon Start 46.4300 13.3396 Parkplatz Zustieg und Ausstieg 46.4251 13.3167 Canyon Ende 46.4252 13.3212		

Begehungen:

2023-04-07 | Horst Lambauer |  |   |   |  Normal |  Begangen

Wurde von uns Begangen und renoviert. Schöne Schlucht mit ein paar Gehpassagen. Der Anfangsteil der Livinal ist besonders cool weil eng eingeschnitten. Dann wird es zu einer schönen offenen Schlucht mit ein paar Gehpassagen.

2023-03-09 | System User |  |  |  | |

Daten importiert von <https://canyon.carto.net/cwiki/bin/view/Canyons/RioLivinalCanyon.html>