

Deiningbach

Deiningschlucht

| | | |
|---|------------------------------------|---------------------------------------|
| Info: Die Qualität dieser Beschreibung wurde noch nicht oder schlecht bewertet. Solltest du den Canyon kennen, sei bitte so nett und prüfe ob die Beschreibung passt und erstelle unter <i>Begehungen</i> -> + <i>Neue Begehung</i> eine Qualitätsbewertung. Sollten Fehler aufgefallen sein, informiere uns bitte oder trete der Community bei, dann kannst du die Beschreibung direkt selbst korrigieren. | | |
| Angelegt: 2023-03-09 20:53:21 | Update: 2023-10-14 09:16:18 | Druck: 2024-12-22 11:12:11 |
| Land: Deutschland / Germany Region: Oberbayern / Upper Bavaria Subregion: Landkreis Bad Tölz-Wolfratshausen Ort: Walchensee | | |
| Schwierigkeit: Etwas schwierig | Grad: v4 a3 II | Gesamtzeit: 6h20 |
| Zustiegszeit: 2h | Begehungszeit: 4h | Rückwegszeit: 20min |
| Einstiegshöhe: 1170m | Ausstiegshöhe: 930m | Höhendifferenz: 240m |
| Canyonstrecke: 4000m | Höchste Abseilstelle: 30m | Anzahl Abseiler: 7 |
| Transport: | Gestein: | Einzugsgebiet: km ² |
| Saison: | Ausrichtung: Süd | Beste Zeit: |
| Bewertung: ★ 1.1 (2) | Beschreibung: ★ 0 () | Verankerung: ★ 0 () |
| Besonderheiten: § Verbot, | | |
| Ausrüstung: Seile: 2x30m | | |
| Charakteristik: 'Waldgraben für Sammler', oben nicht eingesichert (Abseilen von Bäumen oder Abklettern), später dann zweimal unzulängliche Sicherung. Wer ihn also gehen will, sollte die Bohrmaschine oder Setzzeug nicht vergessen. Für Sprünge waren die Gumpen regelmäßig zu seicht (2006). | | |
| Hydrologie: | | |
| Anfahrt: Entweder von München kommend über Kochel oder aus Richtung Mittenwald über Wallgau, jeweils auf der B11 zur Ortschaft Walchensee am gleichnamigen Stausee (ca. 11,5 km ab Kochel). Hier steuern wir die Herzogstandbahn an mit einem großen (gebührenpflichtigen) Parkplatz. Direkt südlich daneben ist die Brücke über den Deinigbach, die wir noch überqueren, um unmittelbar danach rechts abzubiegen in den Dainingsbachweg. Hier noch 350 m Richtung SW und dann Auto rechts abstellen (ca. 830 m ü.NN). | | |
| Zustieg: Vom abgestellten Fahrzeug zunächst den Deiningbach auf dessen orografisch rechter Seite entlang, zuerst auf der Straße, dann auf einem Forstweg, schließlich auf dem Wanderweg zum Heimgartengipfel aufwärts; der Weg führt nun am Rotwandgraben, einem (orograf.) rechten Seitenbach des Deiningbaches, entlang. Bei etwa 900 m ü.NN erreicht man einen Forstweg, den man nach rechts weitergeht. Zwei Wanderwege gehen links ab, wir bleiben aber rechts unten und kommen wieder an den Deiningbach, den wir bei 930 m ü.NN queren. Jetzt geht es jenseits auf einem Jägersteig in Serpentina steil hinauf. Bei etwa 1140 m ü.NN zieht der Steig dann in NNW am Hang entlang und führt uns hinauf zu einer 'Diensthütte' der Forstverwaltung (1210 m ü.NN). 50 (Strecken-)Meter vor Erreichen der Hütte biegt ein undeutlicher Steig links ab und führt, zuerst leicht abfallend, zu einem Graben (Bach), dann wieder ansteigend hinüber zum nächsten Graben, dem Deiningbach (1170 m ü.NN, Einstieg). | | |
| Tour: Überwiegend ist Abklettern angesagt, einige Abseiler. Der hohe Abseiler ziemlich am Ende ist inzwischen eingesichert. Entweder bei 930 m ü.NN wieder auf den Zustiegsweg rechts hinaus und in 20 Min. zum Auto (empfohlen). Oder den Bach weiter hinab bis zu einem 5-m-Wasserfall; dort links auf einen Pfad hinaus, der später den Bach nach re. quert und schließlich auch zu der Forststraße des Aufstiegs führt. | | |

Rückweg:

Nach den beschriebenen Ausstiegen auf dem Anmarschweg zurück zum Auto.

Koordinaten:

Canyon Start [47.6092 11.2979](#)

Canyon Ende [47.5993 11.3027](#)

Canyon Start [47.6063 11.3011](#)

Parkplatz Zustieg und Ausstieg [47.5938 11.3148](#)

Wegpunkt [47.5938 11.3145](#)

Wegpunkt [47.5958 11.3041](#)

Wegpunkt [47.5961 11.3040](#)




Wegpunkt [47.6002 11.3035](#)

Wegpunkt [47.6024 11.3030](#)



Wegpunkt [47.6053 11.2994](#)

Wegpunkt [47.6047 11.2942](#)

Begehungen:

2023-03-09 | System User |  |  |  | |

Info: Teile der Canyonbeschreibung wurden automatisiert übernommen. Konkret die Felder Weblinks, Koordinaten, Rating, Länge des Canyon, Einfachseil Mindestens von <https://www.descente-canyon.com/canyoning/canyon/23124>

2023-03-09 | System User | |  |  | |

Daten importiert von <https://canyon.carto.net/cwiki/bin/view/Canyons/DeiningbachCanyon.html>