

Canale della Trincea

Trincea, Canale Della Trincea

Info: Die Qualität dieser Beschreibung wurde noch nicht oder schlecht bewertet.

Solltest du den Canyon kennen, sei bitte so nett und prüfe ob die Beschreibung passt und erstelle unter *Begehungen* -> +*Neue Begehung* eine Qualitätsbewertung. Sollten Fehler aufgefallen sein, informiere uns bitte oder trete der Community bei, dann kannst du die Beschreibung direkt selbst korrigieren.

Angelegt: 2023-03-09 20:49:54

Update: 2023-10-14 09:16:05

Druck: 2025-01-05 12:01:11

Land: Italia / Italy **Region:** Friuli Venezia Giulia **Subregion:** Udine **Ort:** Tarvisio

Schwierigkeit: Nicht so schwierig

Grad: v3 a1 I

Gesamtzeit: 1h41

Zustiegszeit: 20min

Begehungszeit: 1h15

Rückwegszeit: 6min

Einstiegs Höhe: 1200m

Ausstiegs Höhe: 1000m

Höhendifferenz: 200m

Canyonstrecke: 500m

Höchste Abseilstelle: 35m

Anzahl Abseiler: 6

Transport: zu Fuß

Gestein:

Einzugsgebiet: km²

Saison:

Ausrichtung: Südost

Beste Zeit:

Bewertung: ★ 0.9 (2)

Beschreibung: ★ 0 ()

Verankerung: ★ 0 ()

Besonderheiten:

Ausrüstung:

Seile: 2x40

Charakteristik:

Brüchiges Kalkgestein; anfangs Einzellbohrhaken; gut kombinierbar mit Canale della Malga; wenige bekannt jedoch gute Alternative wenn andere Schluchten zu viel Wasser führen; kurzer Zu- und Abstieg; mehrere Geh- und Abkletterpassagen; sauberes Wasser.

Hydrologie:

Anfahrt:

Von der Autobahnabfahrt Tarvisio Nord fährt man Richtung Passo del Predil. Nach dem Ort Cave del Predil Rabil biegt man re Richtung Sella Nevea/Lago del Predil ab. Ab hier folgt man der Straße ca. 4,3Km bis zu eine Brücke vor der sich ein Schotterparkplatz auf der li Seite.

Zustieg:

Vom Parkplatz aus geht man über die Brücke. Schon nach wenigen Metern kommt re eine Wandertafel mit der Aufschrift „Rifugio Corsi“ 650-629. Diesen Wanderweg folgt man steil bergauf für ca. 20min bis auf 1200m. Kurz nach der Stelle wo der Wanderweg flacher wird, kommt ein markanter Zufluss. Hier den Wanderweg re verlassen und über den Zufluss (Geröll) 40Hm bis zum 1. Bohrhaken re absteigen.

Tour:

Die Tour beginnt in einem meist trockenen Zufluss. Über mehrere kurze Abseilstellen (Einzellbohrhaken) gelangt man zum Hauptbach. Ab hier wird es aquatischer. Es folgt einem ca. 200m lange Abschnitt mit Geh- und Abkletterpassagen, danach kommt eine 15m Abseilstelle. Nach einem weiteren ca. 200m langen Abschnitt mit Geh- und Abkletterstellen kommt die letzte und höchste Abseilstelle von 35m. Abkletterend über kleine Stufen erreicht man nach ca. 100m die Brücke, wo man li auf ca. 1000m aussteigt.

Rückweg:

Vom Bach, vor oder nach der Brücke, li direkt zum Parkplatz aussteigen.



Koordinaten:

Canyon Start [46.4100 13.5273](#)

Parkplatz Zustieg und Ausstieg [46.4088 13.5340](#)



Canyon Ende [46.4086 13.5327](#)

Begehungen:



2023-05-02 | System User |   | |

Der aktuelle Canyon wurde teilautomatisiert mit Canyon




<https://canyon.carto.net/cwiki/bin/view/Canyons/CanaleDellaTrinceaCanyon.html> zusammengeführt.

2023-03-09 | System User |   | |

Daten importiert von <https://canyon.carto.net/cwiki/bin/view/Canyons/CanaleDellaTrinceaCanyon.html>

2023-03-09 | System User |   | |

Info: Teile der Canyonbeschreibung wurden automatisiert übernommen. Konkret die Felder Weblinks, Koordinaten, Rating, Länge des Canyon, Einfachseil Mindestens von <https://www.descente-canyon.com/canyoning/canyon/23765>

2023-03-09 | System User |    | |

Daten importiert von <https://www.canyoning.or.at/index.php/liste-aller-canyons/340-canale-della-trincea>