

Cerrigüelo

Barranco Cerrigüelo, Cerrigüelo

Info: Die Qualität dieser Beschreibung wurde noch nicht oder schlecht bewertet. Solltest du den Canyon kennen, sei bitte so nett und prüfe ob die Beschreibung passt und erstelle unter <i>Begehungen</i> -> + <i>Neue Begehung</i> eine Qualitätsbewertung. Sollten Fehler aufgefallen sein, informiere uns bitte oder trete der Community bei, dann kannst du die Beschreibung direkt selbst korrigieren.		
Angelegt: 2023-03-09 20:53:09	Update: 2023-11-21 18:50:52	Druck: 2024-12-22 09:12:12
Land: España / Spain Region: Aragón Subregion: Huesca Ort: Alberuela de Laliena, Las Almunias		
Schwierigkeit: Nicht so schwierig	Grad: v3 a2 III	Gesamtzeit: 4h30
Zustiegszeit: 1h30	Begehungszeit: 1h30	Rückwegszeit: 1h30
Einstiegshöhe: 720m	Ausstiegshöhe: 595m	Höhendifferenz: 125m
Canyonstrecke: 600m	Höchste Abseilstelle: 12m	Anzahl Abseiler:
Transport: zu Fuß	Gestein:	Einzugsgebiet: km ²
Saison:	Ausrichtung: West	Beste Zeit:
Bewertung: ★ 1.8 (2)	Beschreibung: ★ 0 ()	Verankerung: ★ 0 ()
Besonderheiten:		
Ausrüstung:		
Charakteristik: Wandercanyon mit einigen kleinen Abseilern		
Hydrologie:		
Anfahrt: Von Bierge in Richtung Alquezar erreicht man nach einigen Kilometern die Brücke über den Isuala, den Endpunkt der Balcés Estrechos. Hier das untere Auto abstellen. Mit dem zweiten weiter bergauf; re. liegt die Ortschaft Alberuela de Laliena. Etwa 100 m nach der Abzweigung zu diesem Dorf und noch vor Erreichen der Hochfläche biegen wir li. auf eine Piste ab, der wir immer in grundsätzlicher Richtung Norden folgen. Vor einem kurzen Anstieg, der für normale PKW's nicht mehr fahrbar erscheint, stellen wir das zweite Auto ab.		
Zustieg: Sofern man nur 1 Fahrzeug zur Verfügung hat, empfiehlt sich der Zustieg von der Brücke über den Isuala wie in der genannten Internetfundstelle beschrieben und skizziert. Ansonsten folgen wir vom 2. Fahrzeug der Piste weiter den Anstieg hinauf, re. an einem verfallenen Haus vorbei und dann immer den Wegweisern für eine Mountainbike-Tour ('10') folgend. Etwa nach 1 Stunde erreichen wir den Bergrücken, auf dem weiter unten die Eremitage de la Viren de la Vina liegt, die man linkerhand beim Anstieg schon von weitem sieht. Wir queren jedoch den Rücken und folgen einem Pfad, der oben vorbeizieht an den 2 Ästen des Bco. Vina, um dann den nächsten Bco., den Cerrigüelo zu erreichen. Schon vom Sattel ziehen wir am linken Hang des Cerrigüelo weglos durch Macchia und Unterholz hinunter zum Bach, der auch im Hochsommer etwas Wasser führt.		
Tour: Nur für Liebhaber auch von Wanderungen in unberührter Landschaft zu empfehlen. Auch dann der nördlich benachbarte Pallas mehr zu empfehlen.		
Rückweg: Man kann den nächsten Barranco, den Vina wieder hinauf (alles kletterbar), aber davon wird abgeraten, da der Ausstieg hinauf zur Eremitage nur schwer zu finden und beschwerlich ist. Besser geht man die Estrechos de Balcés abwärts bis zur Brücke über den Isuala und zum unteren Fahrzeug.		

Koordinaten:

Canyon Start [42.2052 -0.0336](#)

Canyon Ende [42.1981 -0.0470](#)

Parkplatz Ausstieg [42.1686 -0.0387](#)

Wegpunkt [42.1962 -0.0281](#)




Wegpunkt [42.1954 -0.0473](#)

Wegpunkt [42.1691 -0.0387](#)




Begehungen:

2024-05-08 | System User |  |  |  Normal |  Nicht begangen

Automatisch importiert von Descente-Canyon.com für Canyon Cerrigüelo Vu en descendant les les Estrechos de Balcés, petit débit moyen et ça avait l'air joli :) C'est pas grave si c'est court, puisque le Balcés offre ensuite une belle suite :) (Quelle: <https://www.descente-canyon.com/canyoning/canyon-debit/22588/observations.html>)

2023-03-09 | System User |  |  |  | |

Info: Teile der Canyonbeschreibung wurden automatisiert übernommen. Konkret die Felder Weblinks, Koordinaten, Rating, Länge des Canyon, Einfachseil Mindestens von <https://www.descente-canyon.com/canyoning/canyon/22588>

2023-03-09 | System User |  |  |  | |

Daten importiert von <https://canyon.carto.net/cwiki/bin/view/Canyons/CerrigueloCanyon.html>