



# Malo

Rio Malo

<b>Info: Die Qualität dieser Beschreibung wurde noch nicht oder schlecht bewertet.</b> Solltest du den Canyon kennen, sei bitte so nett und prüfe ob die Beschreibung passt und erstelle unter <i>Begehungen</i> -> + <i>Neue Begehung</i> eine Qualitätsbewertung. Sollten Fehler aufgefallen sein, informiere uns bitte oder trete der Community bei, dann kannst du die Beschreibung direkt selbst korrigieren.		
<b>Angelegt:</b> 2023-03-09 20:54:03	<b>Update:</b> 2023-10-14 09:16:21	<b>Druck:</b> 2025-01-05 12:01:58
<b>Land:</b> Italia / Italy <b>Region:</b> Piemonte <b>Subregion:</b> Torino <b>Ort:</b> Novalesa		
<b>Schwierigkeit:</b> Etwas schwierig	<b>Grad:</b> v4 a3 III	<b>Gesamtzeit:</b> 7h55
<b>Zustiegszeit:</b> 2h40	<b>Begehungszeit:</b> 4h	<b>Rückwegszeit:</b> 1h15
<b>Einstiegs Höhe:</b> 1670m	<b>Ausstiegs Höhe:</b> 1320m	<b>Höhendifferenz:</b> 350m
<b>Canyonstrecke:</b> 500m	<b>Höchste Abseilstelle:</b> 60m	<b>Anzahl Abseiler:</b>
<b>Transport:</b>	<b>Gestein:</b>	<b>Einzugsgebiet:</b> km <sup>2</sup>
<b>Saison:</b>	<b>Ausrichtung:</b>	<b>Beste Zeit:</b>
<b>Bewertung:</b> ★ 0 ()	<b>Beschreibung:</b> ★ 0 ()	<b>Verankerung:</b> ★ 0 ()
<b>Besonderheiten:</b>		
<b>Ausrüstung:</b>		
<b>Charakteristik:</b> Abseilcanyon, schwer zugänglich, relativ selten begangen.		
<b>Hydrologie:</b>		
<b>Anfahrt:</b> Von Turin, Frejus kommend verlassen wir die A32 über die Ausfahrt "Susa Est", durchqueren die Stadt Susa und nehmen dann die SP210 nach Novalesa. Sofern wir aus Richtung Briancon anfahren, verlassen wir die A32 über die Ausfahrt "Susa Ovest" und kommen direkt auf die SP210, die uns nach Novalesa führt. Schon bei den ersten Häusern der Stadt biegen wir links ab über den Rio Bard und fahren auf der SP212 in Richtung Moncenisio etwa 2km (ab Brücke) hinauf zu den Häusern von Santa Maria. Noch einmal 600m weiter biegt dann in spitzem Winkel nach rechts eine Piste ab. Vor der Abschränkung stellen wir unser Auto am Rand der Piste ab.		
<b>Zustieg:</b> Weiter geht es auf der Piste etwa 4 km hinauf bis zu den Häusern am Ende der Piste. Zum weiteren Zustieg siehe Gole & Canyons. 3- Italia Nord-Ovest. Francesco Cacace - Roberto Jarre - Dino Ruotolo - Roberto Schenone, 2003, in deutscher Übersetzung auf Seite 90		
<b>Tour:</b> siehe Gole & Canyons. 3- Italia Nord-Ovest. Francesco Cacace - Roberto Jarre - Dino Ruotolo - Roberto Schenone, 2003, in deutscher Übersetzung auf Seite 90		
<b>Rückweg:</b> Auf den 60m-Wasserfall folgt ein 15m-Abseiler und nach zT. unangenehmem Abklettern im Bachbett noch ein 15m-Abseiler. Unterhalb dieses letzten Abseilers führt links ein Pfad weg, der uns in 20 Min. zur Piste bringt. Auf dieser wieder hinunter zum Auto.		
<b>Koordinaten:</b> Canyon Start <a href="#">45.2122 7.0053</a> Canyon Ende <a href="#">45.2079 7.0065</a>		



## Begehungen:

---

2023-03-09 | System User |   | |

Info: Teile der Canyonbeschreibung wurden automatisiert übernommen. Konkret die Felder Weblinks, Koordinaten, Rating, Länge des Canyon, Einfachseil Mindestens von <https://www.descente-canyon.com/canyoning/canyon/23797>

---

2023-03-09 | System User |   | |

Daten importiert von <https://canyon.carto.net/cwiki/bin/view/Canyons/MaloCanyon.html>