

Seiergraben

Seier

Info: Die Qualität dieser Beschreibung wurde noch nicht oder schlecht bewertet. Solltest du den Canyon kennen, sei bitte so nett und prüfe ob die Beschreibung passt und erstelle unter <i>Begehungen</i> -> + <i>Neue Begehung</i> eine Qualitätsbewertung. Sollten Fehler aufgefallen sein, informiere uns bitte oder trete der Community bei, dann kannst du die Beschreibung direkt selbst korrigieren.		
Angelegt: 2023-03-09 20:53:40	Update: 2024-01-24 09:55:02	Druck: 2024-12-22 08:12:32
Land: Österreich / Austria Region: Tirol Subregion: Bezirk Schwaz Ort: Stans		
Schwierigkeit: Etwas schwierig	Grad: v4 a3 IV	Gesamtzeit: 5h25
Zustiegszeit: 1h45	Begehungszeit: 3h	Rückwegszeit: 40min
Einstiegshöhe: 1350m	Ausstiegshöhe: 840m	Höhendifferenz: 510m
Canyonstrecke: 1800m	Höchste Abseilstelle: 29m	Anzahl Abseiler: 12
Transport: zu Fuß	Gestein:	Einzugsgebiet: km ²
Saison:	Ausrichtung: Süd	Beste Zeit:
Bewertung: ★ 1.5 (2)	Beschreibung: ★ 0 ()	Verankerung: ★ 0 ()
Besonderheiten:		
Ausrüstung: Seile: 2x30m		
Charakteristik: Zu Beginn meist trockene Waldschlucht, später Wasserdurchsatz, aber ohne Sprung- und Rutschmöglichkeit.		
Hydrologie:		
Anfahrt: Auf der Inntal - Autobahn A 12 oder der Inntal - Bundesstraße 171 bis Schwaz. Nördlich von Schwaz zwischen Inn und der Autobahn liegt das Gewerbegebiet von Schwaz. Hier biegt man - von der A 12 kommend - vor der Innbrücke rechts ab und fährt nach einem Rechtsbogen die Unterinntal-Landesstraße L 215 an einem Kreisverkehr kreuzend unter der Autobahn durch nach Fiecht. Kommt man über die Bundesstraße 171, biegt man an dem zweiten Kreisverkehr, nachdem man rechts die Innbrücke gesehen und passiert hat, über die erste Ausfahrt rechts ab auf die Münchner Strasse. Man fährt über den Inn und biegt bei der nächsten Straße rechts ab, um durch das Gewerbegebiet wieder zu einem Kreisverkehr zu kommen. Hier nimmt man die dritte Ausfahrt und befindet sich nun auf der Unterinntal-Landesstraße L 215, unterwegs in Richtung SO. Unter der Autobahnaus/auf-Fahrt durch kommt man zu einem Kreisverkehr, wo die erste Ausfahrt, unter der A 12 hindurch, in die Ortschaft Feicht führt. Bei beiden Zufahrtsvarianten kommt man nun links haltend auf die Klosterkirche zu. Die Straße beschreibt direkt vor der Siftskirche einen Bogen nach rechts und wir durchqueren auf dieser ansteigenden Straße, zuerst in Richtung N, dann NNW und zuletzt W den Ort. An der T - Kreuzung geht es dann rechts ab und auf schmaler, steiler Straße in Richtung NW und St. Georgenberg. Bei einem Abzweiger nach rechts zu einer Burg links weiter und nach wenigen Metern auf einem großen Parkplatz links der Straße das Auto abstellen.		
Zustieg: Vom Parkplatz aus weiter nach St. Georgenberg. Über den Stallenbach (2,2 km ab Parkplatz) und zunächst am Seiergraben entlang, dann auf der Holzbrücke hoch über dem Graben zur Kirche von St. Georgenberg (900 m üNN). Vorbei am Wirtshaus und der Kirche und weiter , zunächst 150 m in westlicher Richtung, dann in vielen Serpentinauf dem Wanderweg Nr. 234 zur Plattenalm (1490 m üNN). Die verfallene Plattenalm liegt frei auf einer sonnigen Wiese. Auf Höhe der Plattenalm über die Wiese nach NO zum Rand eines steilen Grabens. Hier mehr oder weniger weglos den Graben zum Seiergraben hinunter (Vorsicht auf Steinschlag!). Zustieg ab Parkplatz 700 Höhenmeter, ab Sankt Georgen 600 Höhenmeter.		

Tour:

Die Schlucht ist eng eingeschnittenen mit den hohen Seitenwänden. Zu Beginn lange wasserlose Geröllstrecken mit Baumverhau. Der nächste Abschnitt mit seinen schmalen und steilen vom Wasser eingegrabenen Rinnen ist attraktiver.

Ist das Wetter schön und ist man um ca. 11:00 Uhr bei der Plattenalm losgegangen, erreicht man zusammen mit der Sonne den Schluchtgrund.

Rückweg:

Unter der Holzbrücke bei St. Georgenberg durch und kurz darauf links hoch zur Piste, auf der wir anmarschiert sind.

Koordinaten:

Canyon Ende [47.3767 11.6933](#)





Canyon Start [47.3855 11.6856](#)

Parkplatz Zustieg und Ausstieg [47.3642 11.7026](#)




Wegpunkt [47.3768 11.6913](#)

Wegpunkt [47.3845 11.6837](#)

Begehungen:

2023-03-09 | System User |   |  |  | |

Info: Teile der Canyonbeschreibung wurden automatisiert übernommen. Konkret die Felder Weblinks, Koordinaten, Rating, Länge des Canyon, Einfachseil Mindestens von <https://www.descente-canyon.com/canyoning/canyon/23108>

2023-03-09 | System User |  |  |  | |

Daten importiert von <https://canyon.carto.net/cwiki/bin/view/Canyons/SeiergrabenCanyon.html>