

Rio Sissanis

Info: Die Qualität dieser Beschreibung wurde noch nicht oder schlecht bewertet.

Solltest du den Canyon kennen, sei bitte so nett und prüfe ob die Beschreibung passt und erstelle unter *Begehungen* -> +*Neue Begehung* eine Qualitätsbewertung. Sollten Fehler aufgefallen sein, informiere uns bitte oder trete der Community bei, dann kannst du die Beschreibung direkt selbst korrigieren.

Angelegt: 2023-03-09 20:54:02

Update: 2023-10-14 09:16:21

Druck: 2025-01-05 12:01:51

Land: Italia / Italy **Region:** Friuli Venezia Giulia **Subregion:** Udine **Ort:** Forni Avoltri

Schwierigkeit: Etwas schwierig

Grad: v4 a4 III

Gesamtzeit: 4h5

Zustiegszeit: 1h20

Begehungszeit: 2h30

Rückwegszeit: 15min

Einstiegshöhe: 1480m

Ausstiegshöhe: 1250m

Höhendifferenz: 230m

Canyonstrecke: m

Höchste Abseilstelle: 50m

Anzahl Abseiler:

Transport: zu Fuß

Gestein: limestone

Einzugsgebiet: km²

Saison:

Ausrichtung:

Beste Zeit:

Bewertung: ★ 2.1 (1)

Beschreibung: ★ 0 ()

Verankerung: ★ 0 ()

Besonderheiten:

Ausrüstung:

Charakteristik:

Steile Klamm im zerfressenen Kalk.

Kann mit einer der benachbarten Touren kombiniert werden

Hydrologie:

Anfahrt:

Von Tolmezzo über Villa Santina Richtung Sappada. Unmittelbar nach der Brücke in Forni Avoltri rechts abzweigen und der Straße bis zu einem Parkplatz vor dem Marmor Steinbruch folgen.

Zustieg:

Über die Forststrasse durchs Tal bergauf. Oberhalb der kurzen Klamm 'Stretta di Fleons' rechts abzweigen und dem Wanderweg 142 bis zur Almfläche der Casera Sissanis di Sotto folgen. Auf der Alm Viehspuren folgend bis zum Schluchtbeginn absteigen. Man haltet sich am besten immer am orogr. rechten Ufer des ersten Zuflusses.

Tour:

Kontinuierliche Abfolge von Abseilstellen ohne viel Gehstrecken.

- * 10m von Baum rechts
- * 15m von Haken rechts, unten Wasserhöhle mit einigen an zusätzlichen Wasser
- * 15m von Haken links
- * 5m von Ringhaken rechts oben in Hängebecken abseilen
- * 35m von Haken rechts abseilen, nächster Stand ist oberhalb von siphonierten Block. Seilabzugsprobleme und sehr scharfer Fels
- * 12m von Haken rechts oben abseilen
- * 30m von Ringhaken rechts abseilen
- * 10m Abseilen von Ringhaken rechts zu Hängestand rechts, dann 20m abwärts ins Becken. Kann auch nur als Umlenkung verwendet werden
- * 2m Rutsche
- * 22m von Haken links
- * 50m von Haken rechts, unten direkt durch den Wasserstrahl. Seilabzugsprobleme
- * 30m von Normalhaken rechts
- * 15m von Klemmblockschlinge links
- * 40m von Haken links.

Ab hier öffnet sich die Schlucht wieder und man kann nach links ausqueren. Im Bachbett noch 2-3 Baumabseilstellen.

Rückweg:

Nach links zu Forstweg und über diesen retour zum Zustiegsweg





Koordinaten:

Canyon Start [46.6268 12.7837](#)

Parkplatz Zustieg und Ausstieg [46.6140 12.7787](#)

Canyon Ende [46.6240 12.7806](#)

Begehungen:

2023-03-09 | System User |   |  |  | |

Daten importiert von <https://canyon.carto.net/cwiki/bin/view/Canyons/RioSissanisCanyon.html>