



Larga



Val(le) Larga, Val Larga

Info: Die Qualität dieser Beschreibung wurde noch nicht oder schlecht bewertet. Solltest du den Canyon kennen, sei bitte so nett und prüfe ob die Beschreibung passt und erstelle unter <i>Begehungen</i> -> + <i>Neue Begehung</i> eine Qualitätsbewertung. Sollten Fehler aufgefallen sein, informiere uns bitte oder trete der Community bei, dann kannst du die Beschreibung direkt selbst korrigieren.		
Angelegt: 2023-03-09 20:50:08	Update: 2023-10-14 09:16:08	Druck: 2024-12-31 05:12:20
Land: Italia / Italy Region: Lombardia Subregion: Lecco Ort: Tremenico		
Schwierigkeit: Etwas schwierig	Grad: v4 a3 IV	Gesamtzeit: 6h45
Zustiegszeit: 1h40	Begehungszeit: 3h20	Rückwegszeit: 1h45
Einstieghöhe: 720m	Ausstieghöhe: 430m	Höhendifferenz: 290m
Canyonstrecke: 1000m	Höchste Abseilstelle: 35m	Anzahl Abseiler:
Transport: Auto benötigt	Gestein:	Einzugsgebiet: km ²
Saison:	Ausrichtung: Nord	Beste Zeit:
Bewertung: ★ 0 ()	Beschreibung: ★ 0 ()	Verankerung: ★ 0 ()
Besonderheiten:		
Ausrüstung:		
Charakteristik: Abseilcanyon in alpinem Ambiente mit langem und weglosen Anmarsch sowie einem ebensolchen Rückweg.		
Hydrologie:		
Anfahrt: siehe Fotogalerie "Anfahrt" und "Umsetzung"		
Zustieg: siehe Fotogalerie "Gesamtsituation Luftaufnahme" und "Skizze" Der Anmarschweg von P1 im Val Larga rot bis zum Einstieg E. Abstieg in blau bis zum Ausstieg A. Dann weglos im Bachbett bzw am Rande des Varrone aufwärts, bis man auf den ersten kreuzenden Steig links hinauf aussteigen kann. Gelb ist eine Zustiegsmöglichkeit von Tremenico ohne Autoumsetzung. Ob dieser nicht in jeder Karte verzeichnete Steig noch existiert bzw. in welchem Zustand er ist, wurde nicht verifiziert.		
Tour: Von P1 weglos neben bzw. im Bach des Val Larga bis zum Einstieg . Mehrmals muss abgeklettert werden. Im Canyon selbst etwa 14 Abseiler, die höheren ab 20m unmittelbar vor und dann nach dem Zufluss des Torrente aus dem Valle dell'Orso. Wenn von rechts der Torrente Varrone einmündet, ist der Abstieg zu Ende.		
Rückweg: Im Rückmarsch weglos im oder neben dem Varrone aufwärts (braun/rot), bis man auf einen querenden Steig nach links aussteigen kann. Auf dem Steig dann hinauf nach Tremenico.		
Koordinaten: Canyon Start 46.0672 9.3525 Canyon Ende 46.0715 9.3530 Parkplatz Zustieg 46.0610 9.3339 Parkplatz Ausstieg 46.0747 9.3660		

Begehungen:

2023-03-09 | System User | |  |  | |

Info: Teile der Canyonbeschreibung wurden automatisiert übernommen. Konkret die Felder Weblinks, Koordinaten, Rating, Länge des Canyon, Einfachseil Mindestens von <https://www.descente-canyon.com/canyoning/canyon/23770>

2023-03-09 | System User | |  |  | |

Daten importiert von <https://canyon.carto.net/cwiki/bin/view/Canyons/LargaCanyon.html>