

Chavos, Φαράγγι Χάβου

Chavos, Havos, Canyon Chavos, Havos

Info: Die Qualität dieser Beschreibung wurde noch nicht oder schlecht bewertet.

Solltest du den Canyon kennen, sei bitte so nett und prüfe ob die Beschreibung passt und erstelle unter *Begehungen* -> +*Neue Begehung* eine Qualitätsbewertung. Sollten Fehler aufgefallen sein, informiere uns bitte oder trete der Community bei, dann kannst du die Beschreibung direkt selbst korrigieren.

Angelegt: 2023-03-09 20:53:39

Update: 2023-10-14 09:16:19

Druck: 2024-12-22 10:12:59

Land: Ελλάδα / Greece **Region:** Περιφέρεια Δυτικής Μακεδονίας / Western Macedonia **Subregion:** Περιφερειακή Ενότητα Κοζάνης / Kozani Regional Unit **Ort:** Prosilion

Schwierigkeit: Einfach

Grad: v2 a2 II

Gesamtzeit: 3h40

Zustiegszeit: 1h45

Begehungszeit: 1h40

Rückwegszeit: 15min

Einstiegshöhe: 440m

Ausstiegshöhe: 380m

Höhendifferenz: 60m

Canyonstrecke: 750m

Höchste Abseilstelle: 7m

Anzahl Abseiler: 3

Transport:

Gestein:

Einzugsgebiet: km²

Saison:

Ausrichtung: Nord

Beste Zeit:

Bewertung: ★ 0.9 (2)

Beschreibung: ★ 0 ()

Verankerung: ★ 0 ()

Besonderheiten:

Ausrüstung:

Seile: 1x20m

Charakteristik:

Kleine Abseiler in enger Dunkel-Klamm.

Hydrologie:

Anfahrt:

Von Thessaloniki auf der A 1/E 75/E 90 in Richtung Athina (Athen). Nach 33 km und nach der Autobahnmautstelle bei Malgara rechts halten auf der A 2/E 90 (links geht die Autobahn nach Athen). Vorbei an Veroia erreicht man nach 117 km (ab Thessaloniki) die Ausfahrt nach Kozani, Larisa. Hier von der Autobahn ab, Kozani im Osten umfahren, immer auf der E 65 Richtung Larisa. Es geht hinab zum Aliakmonas-Stausee, auf einer Brücke an das jenseitige Ufer und dann leicht ansteigend zum Städtchen Servia (145 km ab Thessaloniki und bis hierher identisch mit Anfahrt zum Servia Canyon). Die Straße führt nun am nordwestlichen Stadtrand vorbei weiter in südwestlicher Richtung nach Larisa. 5,5 km nach Servia macht die Straße eine Linkskurve und zieht dann in südöstliche Richtung. In dieser Linkskurve geht recht eine kleine Straße bergab in Richtung Prosilion. 50 m weiter verzweigt sich die Straße. Wir fahren rechts zu der kleinen Kirche im Zypressenhain; davor rechts ein langer Betonbrunnentrog. Hier stellen wir das Auto ab.

Zustieg:

Von der Kirche zurück zur Verzweigung und südwestwärts in Richtung Prosilion. Wir kommen nach etwa 300m zur Brücke über den Havas und steigen hier ein. Den Neo sollte man - erst - dann anziehen, wenn man Gefahr läuft, sich im Buschwerk die Beine zu zerkratzen.

Tour:

3 Abseiler. Die kurze und enge Klamm wäre reizvoll, wenn da nicht das vor allem durch Taubenschuß verunreinigte Wasser wäre.

Rückweg:

Nachdem sich die Schlucht weitert, rechts am Wiesenrand wieder hinauf zu der kleinen Kirche, wo das Auto steht.

Koordinaten:

Canyon Start [40.1565 21.9463](#)




Canyon Ende [40.1614 21.9493](#)

Parkplatz Zustieg und Ausstieg [40.1586 21.9508](#)



Begehungen:

2023-12-14 | System User |  |  |  Hoch |  Begangen

Automatisch importiert von Descente-Canyon.com für Canyon Chaude GD mais tout passe nickel meme dans l'actifconditions juste topissime pour ce canyonAmarrages RAS (Quelle: <https://www.descente-canyon.com/canyoning/canyon-debit/22329/observations.html>)

2023-03-09 | System User |  |  |  | |

Info: Teile der Canyonbeschreibung wurden automatisiert übernommen. Konkret die Felder Weblinks, Koordinaten, Rating, Länge des Canyon, Einfachseil Mindestens von <https://www.descente-canyon.com/canyoning/canyon/22516>

2023-03-09 | System User |  |  | |

Daten importiert von <https://canyon.carto.net/cwiki/bin/view/Canyons/ChavosCanyon.html>