

Rajoli

Ratjoli/Retjoli, Torrent des Ratjoli

Info: Die Qualität dieser Beschreibung wurde noch nicht oder schlecht bewertet.

Solltest du den Canyon kennen, sei bitte so nett und prüfe ob die Beschreibung passt und erstelle unter *Begehungen* -> +*Neue Begehung* eine Qualitätsbewertung. Sollten Fehler aufgefallen sein, informiere uns bitte oder trete der Community bei, dann kannst du die Beschreibung direkt selbst korrigieren.

Angelegt: 2023-03-09 20:54:49

Update: 2023-11-12 22:46:14

Druck: 2024-12-22 10:12:43

Land: España / Spain **Region:** Islas Baleares / Balearic Islands **Subregion:** **Ort:** Andratx

Schwierigkeit: Nicht so schwierig

Grad: v3 a3 II

Gesamtzeit: 3h30

Zustiegszeit: 35min

Begehungszeit: 1h20

Rückwegszeit: 1h35

Einstiegshöhe: 115m

Ausstiegshöhe: 10m

Höhendifferenz: 105m

Canyonstrecke: 220m

Höchste Abseilstelle: 26m

Anzahl Abseiler: 8

Transport: zu Fuß

Gestein: limestone

Einzugsgebiet: km²

Saison:

Ausrichtung: Nordwest

Beste Zeit:

Bewertung: ★ 2.1 (1)

Beschreibung: ★ 0 ()

Verankerung: ★ 0 ()

Besonderheiten:

§ Reglementiert, Erlaubnis erforderlich,

Ausrüstung:

Seile: 2x30m

Charakteristik:

Einfacher Abstieg bis zum Meer. Bis in den Sommer hinein wasserführend. Für Anfänger gut geeignet.

Hydrologie:

Anfahrt:

Von Andratx Im Südwesten der Insel nehmen wir die MA-20 in Richtung Estellencs. Von dem großen Kreisverkehr am Ortsrand von Andratx fahren wir nun 6,1 km. Hier zweigt links ein zu Beginn geteertes Sträßchen ab, das aber für Autoverkehr gesperrt ist. Wir stellen also an geeigneter Stelle unser Auto ab.

Zustieg:

Wir nehmen besagtes Sträßchen und folgen ihm hinunter bis zu einem großen Metalltor. Rechts davon ist ein Überstieg eingerichtet. Wir passieren die Häuser von Es Ratjoli und kommen an das Ende der Piste (rechts Blick auf's Meer). Nun links hinab in das Bachbett des Ratjoli. Nach wenigen Metern und etwas Abkletterei kommen wir zum ersten - und höchsten - Abseiler. Haken li. und etwas zurückgesetzt.

Tour:

Nach dem 26m - Abseiler viele kleinere Stufen, die man teils abseilt, teils abklettert. Dann ist das Meer, auf das man schon nach dem ersten Abseiler Ausblick hat, erreicht. Wenn man auf die Felsschulter linkerhand klettert, hat man eine schöne Aussicht.

Rückweg:

Entweder im "Strahl" mittels vorher befestigter Seile wieder zurücksteigen oder am Rande des Bachlaufs zurückklettern.

Theoretisch gibt es auch - bei ruhigem Meer - die Variante, nach Nordosten an der Küste entlang bis zur nächsten Ausstiegsmöglichkeit zu schwimmen - <http://www.wikiloc.com/wikiloc/view.do?id=7494622> In diesem Falle wären Flossen nützlich.




Koordinaten:

Canyon Start [39.6175 2.3970](#)

Canyon Ende [39.6178 2.3958](#)

Parkplatz Zustieg und Ausstieg [39.6122 2.4157](#)

Begehungen:

2023-03-09 | System User |   |  |  | |

Daten importiert von <https://canyon.carto.net/cwiki/bin/view/Canyons/RajoliCanyon.html>