



Siccu



Riu Siccu

Info: Die Qualität dieser Beschreibung wurde noch nicht oder schlecht bewertet. Solltest du den Canyon kennen, sei bitte so nett und prüfe ob die Beschreibung passt und erstelle unter <i>Begehungen</i> -> + <i>Neue Begehung</i> eine Qualitätsbewertung. Sollten Fehler aufgefallen sein, informiere uns bitte oder trete der Community bei, dann kannst du die Beschreibung direkt selbst korrigieren.		
Angelegt: 2023-03-09 20:54:47	Update: 2023-10-14 09:16:24	Druck: 2025-01-05 12:01:37
Land: Italia / Italy Region: Sardegna Subregion: Nuoro Ort: Siniscola		
Schwierigkeit: Etwas schwierig	Grad: v4 a1 II	Gesamtzeit: 4h45
Zustiegszeit: 25min	Begehungszeit: 4h	Rückwegszeit: 20min
Einstiegs Höhe: 750m	Ausstiegs Höhe: 155m	Höhendifferenz: 595m
Canyonstrecke: 1800m	Höchste Abseilstelle: 55m	Anzahl Abseiler:
Transport: Auto benötigt	Gestein:	Einzugsgebiet: km ²
Saison:	Ausrichtung: Südost	Beste Zeit:
Bewertung: ★ 0 ()	Beschreibung: ★ 0 ()	Verankerung: ★ 0 ()
Besonderheiten:		
Ausrüstung:		
Charakteristik: Kurzer Abseilcanyon, offen und trocken		
Hydrologie:		
Anfahrt: Von Nuoro auf der Autobahn in Richtung Olbia. Nach etwa 43 km verlassen wir die Autobahn über die Ausfahrt Siniscola Süd. Zufahrt um Parkplatz des Autos für den Ausstieg siehe in "Fotogalerie". Umsetzung siehe in "Fotogalerie"		
Zustieg: Zunächst auf dem linken Feldweg abwärts, immer auf den großen Einschnitt zu. Wenn die abwärts führenden (Ziegen-)Pfade enden, beginnt der Abstieg (ca. 750m alt.). Siehe in "Fotogalerie"		
Tour: Nun laufen wir in der Rinne abwärts bis etw auf Höhe 550m. Hier beginnt die große Vertikale. Vorweg eine kleinere Stufe (12m), dann der 150m-Abfall (28m, 45m/35m, 45m). Jeweils nach Lauf- und Abkletter-Strecken schließen sich noch ein 17m- und 12m-Abseiler an. Siehe in "Fotogalerie"		
Rückweg: Erst in etwa 155m Höhe (GPS 40°32'48.72"N / 9°39'20.71"E) verlässt man das Bachbett endgültig und hält bergab genau in südlicher Richtung, zunächst unter einigen Bäumen hindurch. Man passiert ein Haus und geht nun den Feldweg abwärts, anschließend dann die Piste zum Auto. Siehe in "Fotogalerie" Verfehlt man den bezeichneten Ausstiegspunkt kann man auch etwas später aussteigen, dann naach links, kommt dort im Abstieg auch auf eine Piste, die hinunterführt und - nach einer Bachbettquerung - auf die andere erwähnte Piste und so zum Auto.		
Koordinaten: Canyon Start 40.5552 9.6398 Canyon Ende 40.5468 9.6560 Canyon Start 40.5552 9.6398 Parkplatz Zustieg 40.5603 9.6335 Parkplatz Ausstieg 40.5393 9.6564		

Begehungen:

2023-03-09 | System User |   | |

Info: Teile der Canyonbeschreibung wurden automatisiert übernommen. Konkret die Felder Weblinks, Koordinaten, Rating, Länge des Canyon, Einfachseil Mindestens von <https://www.descente-canyon.com/canyoning/canyon/24042>

2023-03-09 | System User |   | |

Daten importiert von <https://canyon.carto.net/cwiki/bin/view/Canyons/SiccuCanyon.html>