

Torrente Cunaz

Info: Die Qualität dieser Beschreibung wurde noch nicht oder schlecht bewertet.

Solltest du den Canyon kennen, sei bitte so nett und prüfe ob die Beschreibung passt und erstelle unter *Begehungen* -> +*Neue Begehung* eine Qualitätsbewertung. Sollten Fehler aufgefallen sein, informiere uns bitte oder trete der Community bei, dann kannst du die Beschreibung direkt selbst korrigieren.

Angelegt: 2023-03-09 20:52:22

Update: 2024-05-07 20:40:09

Druck: 2024-12-22 06:12:52

Land: Italia / Italy **Region:** Friuli Venezia Giulia **Subregion:** Pordenone **Ort:** Dardago

Schwierigkeit: Nicht so schwierig

Grad: v3 a2 III

Gesamtzeit: 3h30

Zustiegszeit: 50min

Begehungszeit: 2h30

Rückwegszeit: 10min

Einstiegshöhe: 750m

Ausstiegshöhe: 440m

Höhendifferenz: 310m

Canyonstrecke: m

Höchste Abseilstelle: 25m

Anzahl Abseiler:

Transport:

Gestein:

Einzugsgebiet: km²

Saison:

Ausrichtung:

Beste Zeit:

Bewertung: ★ 2.9 (1)

Beschreibung: ★ 0 ()

Verankerung: ★ 0 ()

Besonderheiten:

Ausrüstung:

Charakteristik:

Im oberen Teil eindrucksvoll enge Schlucht im weißen, massiv gebankten Kalk mit einigen schönen Rutschen und Sprüngen. Der untere Teil ist offener und weniger attraktiv

Hydrologie:

Anfahrt:

A28 bis zur Ausfahrt Fontanafredda, ab hier der Beschilderung Richtung Aviano folgen. Nachdem man an der US-Militärbasis vorbei gefahren ist geradeaus Richtung Budoia. Die Ortschaft Dardago durchqueren und der Strasse ins Tal des Torrente Cunaz folgen. Beim zweiten Gasthaus parken.

Zustieg:

Kurz der asphaltierten Strasse folgen, dann rechts auf den markierten Wanderweg 990a abzeigen, bald danach nochmal rechts auf den Weg 994. Dieser Weg kürzt mehrmals Kehren der alten Strasse ab. Wenn man unter sich die enge Klamm des Torrente Cunaz sieht noch kurz aufsteigen bevor man über einen deutlichen Steig ins Bachbett absteigen kann, dass man direkt oberhalb der Klamm erreicht

Tour:

Nach einer Reihe von Rutschen steht man an vor der ersten Abseilstelle.

* 6m von Haken links

* 14m von Haken links

* 7m von Haken links

* 6m Rutsche - kann über eine abenteuerliche Strickleiter/Seilgelanderkonstruktion auch wiederholt werden

* 18m Abseiler über ein Hängebecken hinweg von Haken links (man kann auch ins erste Becken springen oder rutschen)

* 18m von Haken rechts

* 10m von Haken rechts

* 4m Sprung/Rutsche

* 7m Abseilen von Haken mit Kette links

* 25m Abseilen von 2 Haken rechts - schöner Felskessel

Ab hier ist die Schlucht offener - Abkletterstellen und kurze Rutschen/Sprünge wechseln einander ab, ein 12m Abseiler.

Die Tour endet oberhalb eines Stauwehres

Rückweg:





Links auf Fahrweg, ein Gittertor rechts umgehend zurück zum Parkplatz

Koordinaten:

Canyon Start [46.0814 12.5166](#)

Canyon Ende [46.0738 12.5117](#)

Begehungen:

2023-03-09 | System User |   |  |  | |

Daten importiert von <https://canyon.carto.net/cwiki/bin/view/Canyons/TorrenteCunazCanyon.html>