

# Carecchio (Inferiore)

<b>Angelegt:</b> 2024-03-25 11:38:20	<b>Update:</b> 2024-08-14 08:40:40	<b>Druck:</b> 2024-12-22 04:12:45
<b>Land:</b> Schweiz / Switzerland <b>Region:</b> Kanton Tessin / Cantone Ticino <b>Subregion:</b> Bezirk Locarno <b>Ort:</b> Verzasca		
<b>Schwierigkeit:</b> Schwierig	<b>Grad:</b> v4 a5 V	<b>Gesamtzeit:</b> 5h30
<b>Zustiegszeit:</b> 1h15	<b>Begehungszeit:</b> 4h	<b>Rückwegszeit:</b> 15min
<b>Einstiegshöhe:</b> 880m	<b>Ausstiegshöhe:</b> 520m	<b>Höhendifferenz:</b> 360m
<b>Canyonstrecke:</b> 2400m	<b>Höchste Abseilstelle:</b> 40m	<b>Anzahl Abseiler:</b> 23
<b>Transport:</b> zu Fuß	<b>Gestein:</b>	<b>Einzugsgebiet:</b> km <sup>2</sup>
<b>Saison:</b> Juni - Oktober	<b>Ausrichtung:</b>	<b>Beste Zeit:</b> 9-16 Uhr
<b>Bewertung:</b> ★ 4.4 (5)	<b>Beschreibung:</b> ★ 2.2 (5)	<b>Verankerung:</b> ★ 2.4 (5)
<b>Besonderheiten:</b>		
<b>Ausrüstung:</b> Seile: 2x50m		
<b>Charakteristik:</b> Abseilcanyon mit Rutschen und Springen mit glasklarem Wasser und Gumpen. Abseiler sind teils im Wasser. Viele Stellen können gesprungen werden.  Sehr lohnende, recht aquatische Schlucht mit schöner Felszeichnung.		
<b>Hydrologie:</b> Es gibt kein Kraftwerk oder Wasserableitung		
<b>Anfahrt:</b> Verzascatal: An der Berühmten Römerbrücke in Laverezzo vorbei bis ein großer Parkplatz links kommt. Auf diesem darf man den ganzen Tag parken. Bitte darauf achten, dass ihr am Parkautomat das 10 Fr. Tagesticket kauft. 3 Std kosten 5 Fr. Es wird dort geprüft und ein Strafzettel kostet 40 Fr. Bezahlung mit Franken oder EC Karte möglich.		
<b>Zustieg:</b> Man läuft zurück nach Laverezzo und geht über die erste Straße links hoch, über eine Brücke und weiter bis zum Bergdorf. Den Weg/Stufen immer weiter, bis man auf eine Handvoll Häuser trifft wo ein Trinkbrunnen ist. Von da immer den Weg/Stufen weiter hoch in den Wald. Ab hier gibt es Wandermarkierungen. Im Wald immer der Schlucht nach oben bis zu einer Hängebrücke. Diese quert man und hat einen tollen Blick in die Gumpen. An dieser Brücke kann man später aussteigen. Eventuell ist es angebracht ein kurzes Seil in den Hang zu legen. Der Hang sieht klitschig und steil aus. Es folgt der 2. Anstieg im Wald. Irgendwann kommt man auf die Höhe vom Fluss. Dort ist dann auch der Einstieg. Es soll noch einen oberen Teil geben. Darüber habe ich aber keine Info.		
<b>Tour:</b> Bei einem Abseiler liegt der Hacken unter einem großen Felsblock im Wasserlauf. Dort sollte der erste über eine Mannsicherung gesichert werden und ein Seilgeländer bauen. Es soll aber auch eine Abseilstelle hinter dem Felsblock geben, die außerhalb vom Wasser ist. Auch an dieser Stelle wäre ein Hacken vor der Abseilstelle sinnvoll, um ein Seilgelände bauen zu können. Wenn man wieder an der Hängebrücke unten ankommt, kann man links aussteigen. Wenn man weiter geht, sollte man zuvor im Ort den Wasserstand geprüft haben. Der Wasserzufluss vom Real Agro sieht man anhand der großen Felsblöcke nur schlecht. Alles, was danach kommt, ist sehr wasserreich mit langen Schwimmstellen. Es folgen noch tolle Sprungkumpen mit 30-40m Schwimmstrecken. Für diesen Teil benötigt man ca. 1,5 Std.		
<b>Rückweg:</b> Entweder bei der Hängebrücke aussteigen oder weiter bis im Dorf ankommt. Ausstieg jeweils links.		

**Koordinaten:**

Parkplatz Zustieg und Ausstieg [46.2623 8.8309](#)

Canyon Start [46.2603 8.8684](#)

Wegpunkt [46.2578 8.8417](#)

Canyon Ende [46.2579 8.8399](#)

**Begehungen:**

2024-09-22 | Peter | ★★★★★ | 📖★★★★ | ⚓★★★ | 🌊 Normal | 🍷 Begangen

Das Gestein in dieser Schlucht hat wunderschöne Farben! Das kristallklare, reichlich vorhandene Wasser vervollständigt das Werk. Heute mit 400 l/s an der Kontrollstelle, leicht zu bewältigen, aber immer noch nicht für Anfänger. Nach der Einmündung wird es eine lange Wasserwanderung, die aber ihren Reiz nicht verliert. Danke für die beiden neuen Ankerplätze, sie wurden geschätzt (🔧maschinell übersetzt)

2024-09-13 | Bibtore | ★★★★★ | 📖★★★★ | ⚓★★★ | 🌊 Hoch | 🍷 Begangen

Pincascia bei 0.74 Kubik, eher sportlich aber geht gut. Wir haben noch 2 Haken gesetzt nach dem Zufluss. Viele coole hohe Sprünge!

2024-08-15 | Simone Steffke | ★★★★★ | 📖★★★★ | ⚓★★★★ | 🌊 Hoch | 🍷 Begangen

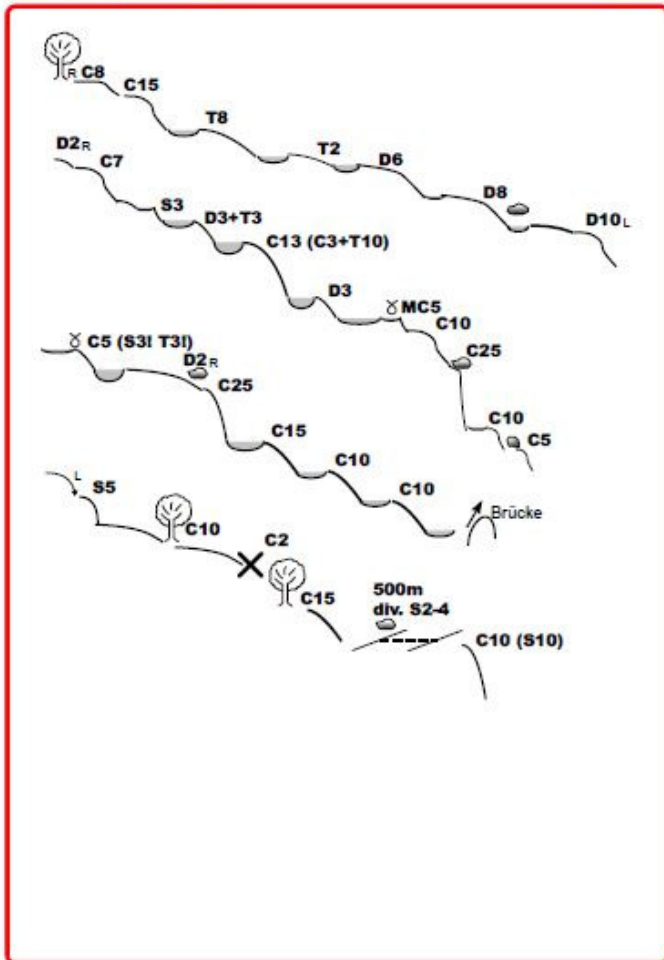
Pegel zwischen Beginn und Ende von 520 - 450 ltr. abfallend. Alles gut machbar. Am Stand direkt am Zusammenfluss (rd, rechts über einem großen Block) fehlt die Platte. Der Bolzen ist noch da und ok. Derzeit recht griffig so dass auch die Abkletterstellen im Wasser gut gehen. Trotzdem immer schön vorsichtig sein ☐ An allen relevanten Stellen sind Anker vorhanden. Ab dem Zusammenfluss AN, Klettern oder Springen. Top! 9 Personen, 1,25 h Zustieg, 4,5 h Begehung

2024-08-08 | Norbert Fischeer | ★★★★★ | 📖★★★★ | ⚓★★★★ | 🌊 Normal | 🍷 Begangen




















Mittlerweile sind alle Rutschen auch mit einer Sicherung versehen.

2024-07-27 | Stephan Gehringer | ★★★★★ | 📖★★★★ | ⚓★★★ | 🌊 Normal | 🍷 Begangen

Laut hydrodaten 550l/s Unser empfinden war so, dass der Bach gut machbar ist und noch mehr Wasser verträgt mindestens bis zum rechten seitenarm... Ab diesem Zeitpunkt waren keine Verankerungen mehr vorhanden... Und man musste improvisieren... An einigen Stellen wäre noch der ein oder andere Haken sinnvoll gewesen... ging aber auch ohne... Steine und Bäume waren vorhanden



Symbole

-  Canyonboden mit verkürzter Darstellung
-  Verkürzte Darstellung (horizontal)
-  Becken
-  Rücklauf
- C25** Gefällstufe, Wasserfall 25m hoch
- T3** Rutsche 3m
- S3** Sprung 3m
-  Umgehung rechts
-  Einzelner Bohrhaken, Verbundhaken
-  Normalhaken
-  Schlinge
- L M R Seitenangabe, orographisch links, mitte, rechts
-  Kettenstand
-  Erläuterung zum markierten Abschnitt
-  Baumstamm
-  Brücke
-  (Not-)Ausstieg
-  Fixseil
-  Laubbaum
-  Achtung Gefahr
-  Nadelbaum
-  Baummikado
-  Markante Felsblöcke