





Borgo

Val Darengo, Vallon de Borgo, Valle del Darengo

Info: Die Qualität dieser Beschreibung wurde noch nicht oder schlecht bewertet. Solltest du den Canyon kennen, sei bitte so nett und prüfe ob die Beschreibung passt und erstelle unter <i>Begehungen</i> -> + <i>Neue Begehung</i> eine Qualitätsbewertung. Sollten Fehler aufgefallen sein, informiere uns bitte oder trete der Community bei, dann kannst du die Beschreibung direkt selbst korrigieren.		
Angelegt: 2023-03-09 20:54:07	Update: 2023-10-14 09:16:21	Druck: 2025-01-05 12:01:57
Land: Italia / Italy Region: Lombardia Subregion: Como Ort: Livo		
Schwierigkeit: Schwierig	Grad: v3 a5 III	Gesamtzeit: 5h25
Zustiegszeit: 1h15	Begehungszeit: 4h	Rückwegszeit: 10min
Einstieghöhe: 970m	Ausstieghöhe: 670m	Höhendifferenz: 300m
Canyonstrecke: 2000m	Höchste Abseilstelle: 17m	Anzahl Abseiler: 8
Transport: zu Fuß	Gestein:	Einzugsgebiet: km ²
Saison:	Ausrichtung: Süd	Beste Zeit:
Bewertung: ★ 2.9 (1)	Beschreibung: ★ 0 ()	Verankerung: ★ 0 ()
Besonderheiten:		
Ausrüstung: Seile: 2x20m (1x40/1x20m)		
Charakteristik: Sehr Aquatisch, Wasserstand von der unteren Staumauer prüfen!, sehr sauberes, kaltes Wasser.		
Hydrologie:		
Anfahrt: Vom Campingplatz Solarium in Domaso (vor Ort Garvedona) die Straße nach Garvedona nehmen --> gleich am Anfang der Ortseinfahrt re. ri. Livo hochfahren (steile Asphaltstraße) --> nach der Ortschaft Livo weiter (li.) ri. Dangri --> ab den Friedhof noch 2,8km auf schlechter Schotterstraße bis ans Ende, bei Dangri (650Hm) fahren (begrenzter Parkplatz vor der Brücke).		
Zustieg: Vom Parkplatz aus über die erste Brücke unter dem Haus vorbei --> vor der 2. Brücke (Steinbrücke) zuerst ca. 100m li. bis Stauwehr gehen um den richtigen Wasserstand zu überprüfen (kl. Kletterei) --> am Wasserfall vor der Stauwehr kann man den Wasserstand gut beurteilen --> danach zurück zur Steinbrücke, diese überqueren und li. den steinigen Pilgerweg hochgehen --> unterhalb der Bergortschaft (Boggio) weg weiter li. folgen --> hier sieht man auch die 2 großen Zuläufe in den Wildbach --> nach ca. 30min. trifft man auf die Brücke (Einstieg) auf ca. 970Hm (Schild bei Brücke).		
Tour: Vom Parkplatz aus über die beiden Bäche und dann links (nordwärts) hinauf nach Baggio (930 m üNN). Unter der Ortschaft und am Brunnen links vorbei und weiter in das Val Darengo, bis der Weg den Borgo erreicht.\nMan kann auch in dem lichten Niederwald 500 m vor Erreichen der Brücke zum Bach absteigen (zuerst links halten, dann am Felsufer entlang flussaufwärts, bis ein problemloses Abklettern möglich wird - 2006 mit Steinmännchen markiert).		
Rückweg: Rechts über Staumauer hinunter --> über Fels und Stein das Bachbett abklettern --> vor der Brücke re das Bachbett verlassen -->Weg bis zum Parkplatz folgen.		
Koordinaten: Canyon Start 46.2100 9.2984 Canyon Ende 46.1934 9.3037 Parkplatz Zustieg und Ausstieg 46.1924 9.3059		

Begehungen:

2023-03-09 | System User |   |  |  | |

Daten importiert von <https://canyon.carto.net/cwiki/bin/view/Canyons/BorgoCanyon.html>