

# Herques

Barranco de Herques

**Info: Die Qualität dieser Beschreibung wurde noch nicht oder schlecht bewertet.**

Solltest du den Canyon kennen, sei bitte so nett und prüfe ob die Beschreibung passt und erstelle unter *Begehungen* -> +*Neue Begehung* eine Qualitätsbewertung. Sollten Fehler aufgefallen sein, informiere uns bitte oder trete der Community bei, dann kannst du die Beschreibung direkt selbst korrigieren.

**Angelegt:** 2023-03-09 20:55:22

**Update:** 2023-11-11 11:44:09

**Druck:** 2024-12-22 09:12:57

**Land:** España / Spain **Region:** Canarias / Canary Islands **Subregion:** Santa Cruz de Tenerife **Ort:** Fasnia

**Schwierigkeit:**

**Grad:** v3 a? III

**Gesamtzeit:** 3h

**Zustiegszeit:** 5min

**Begehungszeit:** 2h30

**Rückwegszeit:** 25min

**Einstiegshöhe:** 480m

**Ausstiegshöhe:** 20m

**Höhendifferenz:** 460m

**Canyonstrecke:** 4000m

**Höchste Abseilstelle:** 20m

**Anzahl Abseiler:** 9

**Transport:** Auto benötigt

**Gestein:** basalt

**Einzugsgebiet:** km<sup>2</sup>

**Saison:**

**Ausrichtung:** Südost

**Beste Zeit:**

**Bewertung:** ★ 2 (2)

**Beschreibung:** ★ 0 ()

**Verankerung:** ★ 0 ()

**Besonderheiten:**

**Ausrüstung:**

Seile: 2x30

**Charakteristik:**

Normalerweise trockener Wandercanyon mit einigen Abseilern

**Hydrologie:**

**Anfahrt:**

Vom Airport Tenerife Sur bei Ausfahrt Nr. 23 auf die Autobahn TF 1 und auf dieser in Richtung Sta. Cruz de Tenerife (nordostwärts). Nach 26,5 km auf der TF 1 bei Ausfahrt Nr. 14 (Los Roques/Fasnia) abgehen und auf der TF 620 ca. 100 m bergauf in Richtung Fasnia. Bei der Bar/Restaurant rechterhand unteres Auto abstellen (weg. verringerter Bruchgefahr). Mit dem anderen vor dem Restaurant rechts ab in Richtung Barranco, vorbei an weiterem Restaurant (li. oberhalb). Bei der Verzweigung vor dem nächsten Gebäude li. auf steiler Straße ca. 4 km hinauf, bis man auf die TF 28 trifft. Hier bei den Häusern (Bruchgefahr an der Brücke) oberes Fahrzeug abstellen.

**Zustieg:**

Auf der TF 28 in nördlicher Richtung ca. 200 m bis zur Brücke über den Herques. Vor dem Tunnel li. hinunter in den Barranco.

Man kann auch von der Brücke hineinseilen, braucht dann ggf. mehr Seil.

**Tour:**

siehe Fotos u. Weblinks!

**Rückweg:**

Vor der Autobahnbrücke rechts hinaus und auf einer Piste in Richtung SW auf den Schweinestall zu (Hunde bellen nur!), an diesem rechts vorbei und auf der Straße weiter geradeaus zum unteren Fahrzeug.

**Koordinaten:**

Canyon Start [28.2503 -16.4393](#)

Canyon Ende [28.2336 -16.4095](#)

Parkplatz Zustieg [28.2475 -16.4376](#)

Parkplatz Ausstieg [28.2291 -16.4124](#)




## Begehungen:

2024-11-28 | Jeroen Kirchner |   |  Nicht begangen

Abseilen von der Brücke ist nicht mehr möglich (abgebaut). Jeder Eingang zur Schlucht mit Genehmigung oder nicht sollte diskret sein. (maschinell übersetzt)

2023-03-09 | System User |     | |

Info: Teile der Canyonbeschreibung wurden automatisiert übernommen. Konkret die Felder Weblinks, Koordinaten, Rating, Länge des Canyon, Einfachseil Mindestens von <https://www.descente-canyon.com/canyoning/canyon/21625>

2023-03-09 | System User |    | |

Daten importiert von <https://canyon.carto.net/cwiki/bin/view/Canyons/HerquesCanyon.html>