



# Pflerscherbach

Pflerscherbach - Rio Fleres, Jabron, Rio Fleres

<b>Info: Die Qualität dieser Beschreibung wurde noch nicht oder schlecht bewertet.</b> Solltest du den Canyon kennen, sei bitte so nett und prüfe ob die Beschreibung passt und erstelle unter <i>Begehungen</i> -> + <i>Neue Begehung</i> eine Qualitätsbewertung. Sollten Fehler aufgefallen sein, informiere uns bitte oder trete der Community bei, dann kannst du die Beschreibung direkt selbst korrigieren.		
<b>Angelegt:</b> 2023-03-09 20:55:21	<b>Update:</b> 2023-10-14 09:16:26	<b>Druck:</b> 2025-01-05 12:01:56
<b>Land:</b> Italia / Italy <b>Region:</b> Trentino-Alto Adige <b>Subregion:</b> Bolzano <b>Ort:</b> Innerpflersch		
<b>Schwierigkeit:</b> Etwas schwierig	<b>Grad:</b> v4 a4 III	<b>Gesamtzeit:</b> 2h30
<b>Zustiegszeit:</b> 20min	<b>Begehungszeit:</b> 2h	<b>Rückwegszeit:</b> 10min
<b>Einstiegs Höhe:</b> 1375m	<b>Ausstiegs Höhe:</b> 1275m	<b>Höhendifferenz:</b> 100m
<b>Canyonstrecke:</b> 350m	<b>Höchste Abseilstelle:</b> 25m	<b>Anzahl Abseiler:</b> 6
<b>Transport:</b>	<b>Gestein:</b>	<b>Einzugsgebiet:</b> km <sup>2</sup>
<b>Saison:</b>	<b>Ausrichtung:</b>	<b>Beste Zeit:</b>
<b>Bewertung:</b> ★ 0 ()	<b>Beschreibung:</b> ★ 0 ()	<b>Verankerung:</b> ★ 0 ()
<b>Besonderheiten:</b>		
<b>Ausrüstung:</b>		
<b>Charakteristik:</b> Aquatische Schlucht - auch unter dem Phantasienamen "Jabron" geführt - in Granitstein mit Rutsch- und Sprungmöglichkeiten		
<b>Hydrologie:</b>		
<b>Anfahrt:</b> Vom Brenner auf der A22 kommend fahren wir über die Ausfahrt Sterzing zunächst in Richtung N, nach Gossensaß dann Richtung WNW in's Pflerschtal. Wir erreichen die Ortschaft Innerpflersch und fahren weiter zum Hotel Feuerstein. Hinter dem Hotel finden wir einen großen geschotterten Parkplatz. Hier stellen wir unser Auto ab. Zur Anfahrt von Sterzing siehe auch Fotogalerie.		
<b>Zustieg:</b> Nun gehen wir zunächst über den Pflerscherbach auf die orograf. li. Bachseite und dort die Straße westwärts und über dem Bach entlang. Am Ende der Straße schließt sich ein Feldweg/Pfad an, der die eingeschlagene Richtung weiter verfolgend auf eine Teerstraße trifft. Hier direkt links ist dann die Brücke, von der man 25m in den Bach hinunter seilt. Zum Zustieg siehe auch Fotogalerie.		
<b>Tour:</b> Nach dem Abseiler von der Brücke folgen 5 weitere Abseiler, Rutsch- u. Sprungmöglichkeiten. Auch eine Tyrolienne ist machbar.		
<b>Rückweg:</b> Nach dem von links kommende Zufluss des Sandesbachs links hinaus und hinauf zum Zustiegsweg. Diesen zurück zum Parkplatz.		
<b>Koordinaten:</b> Canyon Start <a href="#">46.9659 11.3259</a> Parkplatz Zustieg und Ausstieg <a href="#">46.9661 11.3377</a> Canyon Ende <a href="#">46.9660 11.3298</a>		



## Begehungen:

---

2023-03-09 | System User |   | |

Info: Teile der Canyonbeschreibung wurden automatisiert übernommen. Konkret die Felder Weblinks, Koordinaten, Rating, Länge des Canyon, Einfachseil Mindestens von <https://www.descente-canyon.com/canyoning/canyon/24176>

---

2023-03-09 | System User |   | |

Daten importiert von <https://canyon.carto.net/cwiki/bin/view/Canyons/PflerscherbachCanyon.html>