

# Hühnerbach

Hühnersbach (österreich. Bezeichnung)

<b>Angelegt:</b> 2023-03-09 20:50:12	<b>Update:</b> 2024-02-08 13:15:03	<b>Druck:</b> 2024-12-22 10:12:49
<b>Land:</b> Österreich / Austria <b>Region:</b> Tirol <b>Subregion:</b> Bezirk Schwaz <b>Ort:</b> Achenkirch (A), Lenggries (D)		
<b>Schwierigkeit:</b> Etwas schwierig	<b>Grad:</b> v3 a4 III	<b>Gesamtzeit:</b> 2h25
<b>Zustiegszeit:</b> 30min	<b>Begehungszeit:</b> 1h40	<b>Rückwegszeit:</b> 15min
<b>Einstieghöhe:</b> 865m	<b>Ausstieghöhe:</b> 785m	<b>Höhendifferenz:</b> 80m
<b>Canyonstrecke:</b> 1400m	<b>Höchste Abseilstelle:</b> 9m	<b>Anzahl Abseiler:</b> 2
<b>Transport:</b> zu Fuß	<b>Gestein:</b>	<b>Einzugsgebiet:</b> km²
<b>Saison:</b>	<b>Ausrichtung:</b>	<b>Beste Zeit:</b>
<b>Bewertung:</b> ★ 2.6 (3)	<b>Beschreibung:</b> ★ 3 (1)	<b>Verankerung:</b> ★ 1 (1)
<b>Besonderheiten:</b> § Verbot,		
<b>Ausrüstung:</b> Seile: 1x30m		
<b>Charakteristik:</b> Wandercanyon mit Dunkelklamm und Abseiler(n), in der Regel kräftiger Wasserdurchsatz.		
<b>Hydrologie:</b>		
<b>Anfahrt:</b> Von Bad Tölz über Lenggries zum Sylvensteinsee. Dort nach links und 5,6 km auf der B 307 in Richtung Achensee. Unmittelbar nach der Straßenbrücke über den Walchen (Achenbach) rechts das Fahrzeug abstellen. Alternativ Zufahrt vom Achensee auf der B 181 in Richtung Lenggries (17,4 km ab Camping Achensee).		
<b>Zustieg:</b> Vom Parkplatz den Forstweg nehmen, der in westlicher Richtung auf den Hühnerbach zuläuft. Dann hoch über dem Hühnerbach in südlicher Richtung. Auf etwas über 900 m üNN führt rechts eine grasbewachsene Piste fast bis zum Bach hinunter (Einstieg). Es empfiehlt sich, den Hühnerbach über der Pitzbach anzulaufen (vgl. dort).		
<b>Tour:</b> Nach einer kurzen Strecke im offenen Bachbett kommt man zu den ersten Stufen und der kurzen, aber attraktiven Dunkelklamm (2016 Fixseile, da kommerziell begangen). Nach der Dunkelklamm kann man rechts hinauf zum Anmarschweg aussteigen. Die Schlucht ist nunmehr relativ offen und präsentiert sich - bis auf einen weiteren Abseiler - als Wandercanyon. Schließlich mündet der Hühnerbach in den Walchen, den man an das jenseitige Ufer durchschwimmt. So war es bis zum Begehungsverbot des LRA Bad Tölz/Wolfratshausen., das vor allen gegen die kommerziell geführten Gruppen gerichtet war. Da der Hühnerbach Grenze ist, kann das Begehungsverbot nur die deutsche Bachseite betreffen. Also im Bach selbst, der die Landesgrenze bildet, immer schön rechts im Hühnersbach auf der österr. Seite halten :) , am Ende aber vor Erreichen des Walchen rechts hinaus, Der Ausstieg ist eingerichtet und gut erkennbar.		
<b>Rückweg:</b> Sofern man aber trotzdem am Nordufer des Walchen anlandet, wendet man sich nach Osten, trifft nach wenigen Minuten auf die Bundesstraße und kommt auf ihr zurück zum Parkplatz. beim Ausstieg auf die österr. Seite immer dem Trampelpfad nach, schließlich auf den Forstweg und zum Parkplatz.		
<b>Koordinaten:</b> Canyon Start <a href="#">47.5679 11.6010</a> Canyon Ende <a href="#">47.5818 11.6071</a> Parkplatz Zustieg und Ausstieg <a href="#">47.5823 11.6173</a>		

## Begehungen:

2024-06-14 | System User |   |  Normal |  Nicht begangen





Automatisch importiert von Descente-Canyon.com für Canyon Hühnerbach At the beginning of the canyon (at the end of Pitzbach), you will go a few hundred meters in/ round the river and next, there are 2/3 small jumps/toboggans and when the walls of the canyon are going closer, there is a 4/5 m high rappel. On the walls of the canyon are a lot of bolts, but all of them are removed (by flex, the rock is also damaged here. 2 of them are damaged by water). It's not possible to go further - we did not try it, so I do not know if there are any bolts on the next rappel. (Quelle: <https://www.descente-canyon.com/canyoning/canyon-debit/22171/observations.html>)

2023-07-09 | Norbert Fischeer |    |     |   |  Normal |  Begangen

Als ich im Juli 2023 den Hühnerbach gegangen bin, waren alle Hacken ab der Dunkelklamm herausgeschlagen bzw. die Kettenglieder abgeschraubt. Man sollte also ein paar Kettenglieder mit Muttern mitnehmen. An 2 Abseilstellen ist es besser erst abseilen und prüfen ob die Wassertiefe für einen Sprung ausreichend ist. Der Ausstieg vor der Walchen rechts war noch gut eingerichtet.

2023-03-09 | System User |     |   | |

Info: Teile der Canyonbeschreibung wurden automatisiert übernommen. Konkret die Felder Weblinks, Koordinaten, Rating, Länge des Canyon, Einfachseil Mindestens von <https://www.descente-canyon.com/canyoning/canyon/22171>

2023-03-09 | System User |   |   | |

Daten importiert von <https://canyon.carto.net/cwiki/bin/view/Canyons/HuehnerbachCanyon.html>