



Madronales





Barranco de los Madroñales, Barenco de los Madroñales, Madroñales

Info: Die Qualität dieser Beschreibung wurde noch nicht oder schlecht bewertet. Solltest du den Canyon kennen, sei bitte so nett und prüfe ob die Beschreibung passt und erstelle unter <i>Begehungen</i> -> + <i>Neue Begehung</i> eine Qualitätsbewertung. Sollten Fehler aufgefallen sein, informiere uns bitte oder trete der Community bei, dann kannst du die Beschreibung direkt selbst korrigieren.		
Angelegt: 2023-03-09 20:53:04	Update: 2023-10-31 23:01:44	Druck: 2024-12-22 10:12:19
Land: España / Spain Region: Andalucía / Andalusia Subregion: Granada Ort: Lentegi		
Schwierigkeit: Nicht so schwierig	Grad: v3 a2 II	Gesamtzeit: 3h30
Zustiegszeit: 30min	Begehungszeit: 2h	Rückwegszeit: 1h
Einstieghöhe: 800m	Ausstieghöhe: 650m	Höhendifferenz: 150m
Canyonstrecke: 800m	Höchste Abseilstelle: 27m	Anzahl Abseiler: 8
Transport:	Gestein:	Einzugsgebiet: km ²
Saison:	Ausrichtung: Süd	Beste Zeit:
Bewertung: ★ 2.9 (1)	Beschreibung: ★ 0 ()	Verankerung: ★ 0 ()
Besonderheiten: § Reglementiert, § Verbot, Erlaubnis erforderlich,		
Ausrüstung: Seile: 2x30m		
Charakteristik: Abseilcanyon (inzwischen verboten)		
Hydrologie:		
Anfahrt: Zu Beginn gleiche Zufahrt wie zum Barranco de Funes: 'Von Almunecar beim Kreisverkehr die N 340 von Malaga nach Almeria verlassen und in Richtung Otivar abbiegen. Durch Otivar durch und auf der Hauptstraße weiter in Richtung Granada. Kurz nach Otivar zweigt rechts die Straße nach Lentegi ab. Hier geradeaus weiter, in einer Linkskurve über den Rio Lentegi und in Kehren immer höher, vorbei an den Sendemasten und dem Parador Cabra Montes mit einer Tankstelle. Ca. 1,6 km nach der Tankstelle in Richtung Norden' - weiter auf der Straße nach Granada - 'zweigt nach einer Brücke links die Piste' zum Barranco de Funes und zum Rio Verde (Bco. de las Chorreras) sowie auch zum Barranco de los Madroñales ab (große Tafel 'Rio Verde'). 4 km nach Beginn der Piste findet man in einer Rechtskehre ein Schild der Delegación Provincial de Medio Ambiente mit Hinweisen für Canyongeher'. Falls man sein Auto bis hierher gequält hat, dort abstellen.		
Zustieg: Auf der Piste weiter auf einer Brücke über den Rio Verde-Pito (Bach) und am Gegenhang hinauf. Man kommt zu einem Stausee, der den Bco. de Funes speist, die Piste führt um diesen herum und hinauf zu einem Sattel. Von dort sieht man links unten die kleine Staumauer, wo der Einstieg zum Barranco de los Madroñales ist.		
Tour: Lichter und freundlicher Canyon mit einigen Rutschmöglichkeiten.		
Rückweg: Bachabwärts durch offenes Gelände bis zu der Stelle, wo der den Rio Verde aufwärts führende Fußweg den Bach kreuzt. Hier kann man nun weiter den Rio Verde (Bco. de las Chorreras) gehen oder auf dem Weg links hinauf halten bis zum Ausgangspunkt des 'Zustiegs'. Dabei kommt man unten am Bco. de Funes vorbei und es eröffnet sich die Möglichkeit, diesen noch 'auf die Schnelle' mitzunehmen. Ein Pfad führt orografisch links direkt am Funes nach oben. Hinweis: Man kann auch den Zustieg zum Rio Verde (Bco. de las Chorreras) verbinden mit dem Bco. de los Madroñales und/oder Bco. de Funes, wenn man sich auf die Benutzung eines Autos beschränken will.		
Koordinaten: Canyon Start 36.8496 -3.7516 Canyon Ende 36.8481 -3.7439		

Begehungen:

2023-03-09 | System User |   | |

Info: Teile der Canyonbeschreibung wurden automatisiert übernommen. Konkret die Felder Weblinks, Koordinaten, Rating, Länge des Canyon, Einfachseil Mindestens von <https://www.descente-canyon.com/canyoning/canyon/2581>

2023-03-09 | System User |   |   | |

Daten importiert von <https://canyon.carto.net/cwiki/bin/view/Canyons/MadronalesCanyon.html>