

Laingraben

Lainbach

Info: Die Qualität dieser Beschreibung wurde noch nicht oder schlecht bewertet. Solltest du den Canyon kennen, sei bitte so nett und prüfe ob die Beschreibung passt und erstelle unter <i>Begehungen</i> -> + <i>Neue Begehung</i> eine Qualitätsbewertung. Sollten Fehler aufgefallen sein, informiere uns bitte oder trete der Community bei, dann kannst du die Beschreibung direkt selbst korrigieren.		
Angelegt: 2023-03-09 20:55:14	Update: 2023-10-14 09:16:26	Druck: 2024-12-22 11:12:48
Land: Deutschland / Germany Region: Oberbayern / Upper Bavaria Subregion: Landkreis Bad Tölz-Wolfratshausen Ort: Kochel am See		
Schwierigkeit: Etwas schwierig	Grad: v4 a3 II	Gesamtzeit: 3h35
Zustiegszeit: 1h15	Begehungszeit: 2h	Rückwegszeit: 20min
Einstiegshöhe: 952m	Ausstiegshöhe: 795m	Höhendifferenz: 157m
Canyonstrecke: 2500m	Höchste Abseilstelle: 30m	Anzahl Abseiler:
Transport: zu Fuß	Gestein:	Einzugsgebiet: km ²
Saison:	Ausrichtung: Nord	Beste Zeit:
Bewertung: ★ 1.5 (2)	Beschreibung: ★ 0 ()	Verankerung: ★ 0 ()
Besonderheiten: § Verbot,		
Ausrüstung:		
Charakteristik: Wander- und Abseilcanyon		
Hydrologie:		
Anfahrt: Von Norden kommend fahren wir auf der B11 über den Schmid-von-Kochel-Platz und daran anschließend die Mittenwalder Straße südwärts. Rechts sehen wir das Schmid-von-Kochel-Denkmal, die Raiffeisenbank und daneben die Metzgerei Pfleger. Gegenüber geht die Kalmbachstraße ab, in die wir einbiegen. Nach gut 100m biegen wir dann rechts ab in die Alte Straße. Von ihr biegen wir nach weiteren 700m halblinks ab in die Straße am Sonnenstein und kommen nach weiteren 400m zum Waldrand, wo wir unser Auto abstellen. Navi-Eingabe: "Kochel am See - Am Sonnenstein 24" oder "Sonnensteinweg 11"; GPS: N 47°38'39.62" E 11°22'13.62" (Höhe 655m)		
Zustieg: Wir folgen der Wegweisung "Sonnenspitz" und gehen die Forststraße über dem Lainbach aufwärts. Nach 110m quert die Straße den Laingraben und zieht am jenseitigen Hang relativ steil aufwärts. Nach 2,5 km (ab Brücke) kommen wir auf eine Lichtung (GPS: N 47°38'39.62" E 11°23'08.60" - Höhe 1005m), wo rechts hinauf der Pfad zur Sonnenspitz abgeht (Wegweiser). Links am Wegesrand steht eine Bank. Hier nehmen wir der Forstweg, der links hinab führt zum Lainbach (Einstieg). Der Anmarsch auf der Forststraße lässt sich über einen Steig verkürzen (Wegweisung - Kot-Alm (?) - nach der Brücke über den Lainbach). Auch über die orograf. rechte Hangseite kann man zum Einstieg kommen.		
Tour: Wir starten mit einer Bachwanderung. Nach einiger Zeit wird sie in regelmäßiger Folge von Stufen unterbrochen, die teils abgeseilt, meist aber abgeklettert werden. Auch eine Sprungmöglichkeit findet sich. Ziemlich am Ende der Tour und etwa 200m vor dem Schlusswasserfall sehen wir links einen verwachsenen Pfad abgehen (Ausstieg möglich). Die folgende Blockstrecke im Bach lässt sich rechterhand im Wald umgehen. Die Tour endet mit dem Oberen Lainbachfall (GPS: N 47°38'59.96" E 11°22'54.73" Höhe 795m)		
Rückweg: Wir steigen auf den Holzsteg aus und laufen den Wanderweg hinab zum Auto.		





Koordinaten:

Canyon Start [47.6417 11.3886](#)




Parkplatz Zustieg und Ausstieg [47.6491 11.3704](#)

Canyon Ende [47.6501 11.3817](#)

Begehungen:

2023-03-09 | System User |   |  |  | |

Info: Teile der Canyonbeschreibung wurden automatisiert übernommen. Konkret die Felder Weblinks, Koordinaten, Rating, Länge des Canyon, Einfachseil Mindestens von <https://www.descente-canyon.com/canyoning/canyon/24137>

2023-03-09 | System User |  |  |  | |

Daten importiert von <https://canyon.carto.net/cwiki/bin/view/Canyons/LaingrabenCanyon.html>