

# Rentadors

Torrent des Rentadors, Torrent de Rentadors, Riera Major

<b>Info: Die Qualität dieser Beschreibung wurde noch nicht oder schlecht bewertet.</b> Solltest du den Canyon kennen, sei bitte so nett und prüfe ob die Beschreibung passt und erstelle unter <i>Begehungen</i> -> + <i>Neue Begehung</i> eine Qualitätsbewertung. Sollten Fehler aufgefallen sein, informiere uns bitte oder trete der Community bei, dann kannst du die Beschreibung direkt selbst korrigieren.		
<b>Angelegt:</b> 2023-03-09 20:52:07	<b>Update:</b> 2023-10-14 09:16:12	<b>Druck:</b> 2024-12-22 04:12:06
<b>Land:</b> España / Spain <b>Region:</b> Cataluña / Catalunya <b>Subregion:</b> provincia de Gerona / Provincia de Girona <b>Ort:</b> Viladrau		
<b>Schwierigkeit:</b> Etwas schwierig	<b>Grad:</b> v4 a4 II	<b>Gesamtzeit:</b> 5h30
<b>Zustiegszeit:</b> 1h40	<b>Begehungszeit:</b> 3h	<b>Rückwegszeit:</b> 50min
<b>Einstiegshöhe:</b> 1100m	<b>Ausstiegshöhe:</b> 760m	<b>Höhendifferenz:</b> 340m
<b>Canyonstrecke:</b> 1600m	<b>Höchste Abseilstelle:</b> 30m	<b>Anzahl Abseiler:</b> 8
<b>Transport:</b> zu Fuß	<b>Gestein:</b>	<b>Einzugsgebiet:</b> km <sup>2</sup>
<b>Saison:</b>	<b>Ausrichtung:</b> Nordwest	<b>Beste Zeit:</b>
<b>Bewertung:</b> ★ 1.5 (2)	<b>Beschreibung:</b> ★ 0 ()	<b>Verankerung:</b> ★ 0 ()
<b>Besonderheiten:</b>		
<b>Ausrüstung:</b> Seile: 1x30+1x35		
<b>Charakteristik:</b> Waldschlucht für Sammler mit meist ordentlichem Wasserdurchsatz. Vor einigen Jahren habe ich eine Info auf einem Internetportal gelesen, dass ein Grundeigentümer Ärger macht, wenn man über sein Grundstück zusteigt.		
<b>Hydrologie:</b>		
<b>Anfahrt:</b> Von der französisch-span. Grenze kommend verlassen wir etwa 10 km, nachdem wir Girona passiert haben, die AP-7 und wechseln auf die C 25 ('Eix transversal') in Richtung Vic, Lleida. Nach etwa 35 km in westlicher Richtung biegen wir links ab auf die G 520 und kommen etwa 5 km weiter nach Viladrau. Wir durchqueren das Städtchen in Richtung Vic. Nach den letzten Häusern auf der rechten Straßenseite zieht die Straße nordwärts in den Wald, beschreibt hier einen 180 Grad Bogen wieder nach Süden, um anschließend nach Westen zu knicken. Etwa 400 m nach den letzten Häusern von Viladrau steht hier rechts der Straße ein einzelnes Haus in einer Waldlichtung. Wenige Meter weiter geht links in spitzem Winkel eine Piste ab. Sie führt uns zunächst hinab zum kleinen Fluss, quert diesen und zieht dann in südwestlicher Richtung aufwärts. Einige Hundert Meter nach der Linksserpentine und etwa 2 km von der Teerstraße kommen wir zu einem Gatter. Hier Auto abstellen.		
<b>Zustieg:</b> Weiter geht es auf der Piste, am Ende der nächsten freien Fläche nehmen wir die abzweigende Piste links hinauf und kommen zu einem Gehöft. Hier geht es nun auf einem Fußweg in südlicher Richtung. Etwa 500 m weiter passieren wir die Ermita de l'Erola und steigen bergan. Links oberhalb des Weges sehen wir nach einiger Zeit das verlassene Kloster Sant Segimon. Wenig später erreichen wir eine Piste und kurz danach den Sattel mit den 3 Kreuzen (1225 m ü.NN). Hier nehmen wir den nur schwach ausgeprägten Weg rechts hinunter zum Bach.		
<b>Tour:</b> 13 Abseiler in meist offenem Gelände.		
<b>Rückweg:</b> Spätestens dort, wo die Piste den Bach kreuzt, rechts hinaus und auf der Piste zum Weiler Can Gat. Weiter auf der Piste zunächst in nördlicher Richtung. Die Piste macht dann einen Rechtsbogen, quert einen Bach und etwa 500 m nach diesem Bach in nördlicher Richtung gehend stoßen wir wieder auf unseren Abzweig beim Zustieg. Circa 600 m weiter auf der Piste kommen wir zurück zum Auto.		

**Koordinaten:**

Canyon Start [41.8192 2.3504](#)




Canyon Ende [41.8314 2.3567](#)

Parkplatz Zustieg und Ausstieg [41.8450 2.3704](#)




Wegpunkt [41.8335 2.3634](#)

Wegpunkt [41.8220 2.3544](#)

**Begehungen:**

2023-03-09 | System User |  |  |  | |

Info: Teile der Canyonbeschreibung wurden automatisiert übernommen. Konkret die Felder Weblinks, Koordinaten, Rating, Länge des Canyon, Einfachseil Mindestens von <https://www.descente-canyon.com/canyoning/canyon/21705>

2023-03-09 | System User |  |  |  | |

Daten importiert von <https://canyon.carto.net/cwiki/bin/view/Canyons/RentadorsCanyon.html>