




Cubars Inferior

Barranc del Cubars Inferior

Info: Die Qualität dieser Beschreibung wurde noch nicht oder schlecht bewertet. Solltest du den Canyon kennen, sei bitte so nett und prüfe ob die Beschreibung passt und erstelle unter <i>Begehungen</i> -> + <i>Neue Begehung</i> eine Qualitätsbewertung. Sollten Fehler aufgefallen sein, informiere uns bitte oder trete der Community bei, dann kannst du die Beschreibung direkt selbst korrigieren.		
Angelegt: 2023-03-09 20:52:14	Update: 2023-11-17 13:09:47	Druck: 2024-12-22 06:12:25
Land: España / Spain Region: Cataluña / Catalunya Subregion: provincia de Tarragona Ort: Horta de Sant Joan		
Schwierigkeit: Nicht so schwierig	Grad: v2 a3 II	Gesamtzeit: 1h2
Zustiegszeit: 2min	Begehungszeit: 45min	Rückwegszeit: 15min
Einstiegshöhe: 460m	Ausstiegshöhe: 380m	Höhendifferenz: 80m
Canyonstrecke: 450m	Höchste Abseilstelle: m	Anzahl Abseiler:
Transport: zu Fuß	Gestein:	Einzugsgebiet: km ²
Saison:	Ausrichtung: West	Beste Zeit:
Bewertung: ★ 2.1 (1)	Beschreibung: ★ 0 ()	Verankerung: ★ 0 ()
Besonderheiten: § Reglementiert,		
Ausrüstung:		
Charakteristik: Vergnüglicher kurzer Abstieg mit vielen Sprungmöglichkeiten und einer langen Rutsche, auch für Anfänger und Kinder geeignet		
Hydrologie:		
Anfahrt: Wie zum Canaletes: Wir verlassen die AP-7 - Autopista del Mediterráneo, Tarragona nach Valencia - kurz vor Erreichen des Ebro und fahren über die C-12 nordwärts nach Tortosa (nicht ganz 20 km bis Stadtmitte). In der Ortschaft fahren wir weiter auf der C-12 nordwärts in Richtung Lleida Etwa 3 km hinter der Ortschaft Xerta (und 14,5 km nach Tortosa - Zentrum) biegen wir links ab auf die N-230b in Richtung Gandesa. Nach weiteren 7,2 km biegen wir wieder links abbiegen auf die T-333 in Richtung Valderrobres. Nicht ganz 14 km nach der letzten Abzweigung kommen wir an eine T-Kreuzung, wo rechts die T-334 in nördlicher Richtung nach Horta de Sant Joan abgeht. Wir fahren jedoch noch 270 m auf der T-333 weiter, um dann links abzubiegen auf die Straße, die in südlicher Richtung auf die Berge zuläuft. Aber schon 270 m weiter biegen wir links ab auf eine Piste in Richtung El Ventador Wegweiser: "Salt de Sotorres et El Ventador". Die Piste führt in's Tal des Riu de Canaleta und am jenseitigen Hang wieder aufwärts. 2,2 km nach der Brücke (und 4,1 km ab T-333) - zwei links abgehende Feldwege ignorieren wir - kommen wir zur Furt durch den Cubars. Hier stellen wir unser Auto ab. * http://www.descensodebarrancos.com/barrancos/cubarsinferior/topo/mapa.html		
Zustieg: Von der Piste direkt in den Bach		
Tour: Einige Abseiler, viele Sprünge und eine 25 m - Rutsche, die nicht von oben gerutscht werden muss		
Rückweg: Links (im Süden des Baches) weglos hinauf zur Piste oder im Norden: http://www.wikiloc.com/wikiloc/view.do?id=3030205		
Koordinaten: Canyon Start 40.9255 0.3286 Canyon Ende 40.9278 0.3251		

Begehungen:

2023-03-09 | System User |   |  |  | |

Daten importiert von <https://canyon.carto.net/cwiki/bin/view/Canyons/CubarsInferiorCanyon.html>