

Pruniccia

Ruisseau de Pruniccia

Info: Die Qualität dieser Beschreibung wurde noch nicht oder schlecht bewertet. Solltest du den Canyon kennen, sei bitte so nett und prüfe ob die Beschreibung passt und erstelle unter <i>Begehungen</i> -> + <i>Neue Begehung</i> eine Qualitätsbewertung. Sollten Fehler aufgefallen sein, informiere uns bitte oder trete der Community bei, dann kannst du die Beschreibung direkt selbst korrigieren.		
Angelegt: 2023-03-09 20:52:37	Update: 2024-02-04 08:46:12	Druck: 2024-12-22 10:12:15
Land: France Region: Corse / Corsica Island Subregion: Corse-du-Sud / South Corsica Ort: Bocognano		
Schwierigkeit: Nicht so schwierig	Grad: v3 a2 III	Gesamtzeit: 4h45
Zustiegszeit: 1h30	Begehungszeit: 2h30	Rückwegszeit: 45min
Einstiegshöhe: 760m	Ausstiegshöhe: 490m	Höhendifferenz: 270m
Canyonstrecke: 1600m	Höchste Abseilstelle: 20m	Anzahl Abseiler: 6
Transport: zu Fuß	Gestein: granite	Einzugsgebiet: km ²
Saison:	Ausrichtung: Süd	Beste Zeit:
Bewertung: ★ 1.7 (2)	Beschreibung: ★ 0 ()	Verankerung: ★ 0 ()
Besonderheiten:		
Ausrüstung: Seile: 2x20m		
Charakteristik: Wilder Graben in Granitgestein, landschaftlich schön, gegen Ende einige attraktivere Passagen.		
Hydrologie:		
Anfahrt: Wir steuern auf der N193 (Ajaccio - Corte) die Ortschaft Bocognano an. Entweder rund 40km von Ajaccio aus oder etwa 41 km von Corte über den Col de Vizzavona (1183m üNN). Am östlichen Ortsausgang folgen wir der Wegweisung "Richiusa" und nehmen die kleine Straße in nördlicher Richtung bergab. Nach 950m biegen wir wenige Meter vor Erreichen des Ortsteils Busso links hinunter ab und kommen nach weiteren 700m zu einem großen Parkplatz links (unterhalb) der Straße. Hier stellen wir das Auto ab.		
Zustieg: Wir queren die Gravona (550m alt.) an das nördliche Ufer und folgen dem Wanderweg "boucle d'u nidu à u corbu". Wir haben die Uferböschung erklimmt und nehmen bei der Verzweigung den Weg links, der an der Gravona entlang führt. Nach gut 10 Min. kommen wir zu einer Wegverzweigung und gehen hier rechts (hinauf). Wo der Weg in einer markanten Linkskehre wieder beginnt abzufallen (675m alt.), nehmen wir den unscheinbaren Pfad der hangaufwärts durch die Macchia zieht. Bei etwa 750m Höhe passieren wir einen Felsrücken (siehe auch Foto) und gehen unmittelbar nach diesem links hinunter. Nur undeutliche Spuren führen durch die dichte Macchia hinunter in das Bachbett (730m alt.) Sofern man den oberen Einstieg bei 990m alt. ansteuern will, geht man den zugewachsenen Pfad weiter, bis dieser auf etwa 820m Höhe den Bach erreicht (nicht verifiziert, aber auf IGN-Karte eingezeichnet, Gartenschere unerlässlich). Dort wechselt man auf den orograf. rechten Hang hinüber und steigt über den Felsrücken bis auf gut 1000m Höhe auf. Hier findet man eine Abstiegsmöglichkeit zum Bach. In diesem attraktiven oberen Abschnitt finden sich Rutschmöglichkeiten und eine Engstelle mit einer C32. Jourdan/Fiorina steigen zuerst zum unteren Einstieg ab und steuern von hier auf der orograf. rechten Bachseite den oberen Einstieg an. Zusätzlicher Zeitbedarf im Zustieg etwa 1,5 Std.		
Tour: Siehe Video u. Fotos (Einstieg hier auf etwa 780m Höhe)		
Rückweg: Kurz vor Erreichen der Gravona nehmen wir links hinaus einen Pfad (rot-orange Markierung), der uns die Gravona entlang, zunächst am Hang aufwärts, flussauf führt (Hausruine). Wieder bergab laufend treffen wir auf unseren Zustiegsweg und folgen ihm zurück zum Auto.		

Koordinaten:




Canyon Start [42.1023 9.0533](#)

Parkplatz Zustieg und Ausstieg [42.0918 9.0665](#)




Canyon Ende [42.0908 9.0483](#)

Alternativer Canyon Start [42.1087 9.0505](#)

Begehungen:

2023-03-09 | System User |  |  |  | |

Info: Teile der Canyonbeschreibung wurden automatisiert übernommen. Konkret die Felder Weblinks, Koordinaten, Rating, Länge des Canyon, Einfachseil Mindestens von <https://www.descente-canyon.com/canyoning/canyon/24091>

2023-03-09 | System User |  |  |  | |

Daten importiert von <https://canyon.carto.net/cwiki/bin/view/Canyons/PrunicciaCanyon.html>