

Lapathos

Agia Apostoli

Info: Die Qualität dieser Beschreibung wurde noch nicht oder schlecht bewertet. Solltest du den Canyon kennen, sei bitte so nett und prüfe ob die Beschreibung passt und erstelle unter <i>Begehungen</i> -> + <i>Neue Begehung</i> eine Qualitätsbewertung. Sollten Fehler aufgefallen sein, informiere uns bitte oder trete der Community bei, dann kannst du die Beschreibung direkt selbst korrigieren.		
Angelegt: 2023-03-09 20:54:02	Update: 2023-10-14 09:16:21	Druck: 2024-12-22 10:12:55
Land: Ελλάδα / Greece Region: Περιφέρεια Κρήτης / Crete Subregion: Νομός Λασιθίου / Lasithi Regional Unit Ort: Kato Simi		
Schwierigkeit: Schwierig	Grad: v5 a1 III	Gesamtzeit: 5h45
Zustiegszeit: 10min	Begehungszeit: 5h30	Rückwegszeit: 5min
Einstiegshöhe: 1270m	Ausstiegshöhe: 370m	Höhendifferenz: 900m
Canyonstrecke: 3600m	Höchste Abseilstelle: 80m	Anzahl Abseiler: 32
Transport: Auto benötigt	Gestein:	Einzugsgebiet: km ²
Saison: Januar - Mai	Ausrichtung:	Beste Zeit:
Bewertung: ★ 2.5 (2)	Beschreibung: ★ 0 ()	Verankerung: ★ 0 ()
Besonderheiten:		
Ausrüstung: Seile: 1x80m+2x45m		
Charakteristik: Abseilcanyon, in aller Regel trocken		
Hydrologie:		
Anfahrt: Von Ierapetra westwärts am Meer entlang (selten zu sehen) nach Myrtos (14 km). An der Ortschaft vorbei wendet sich die Straße (Nr. 97) Richtung Ano Viannos ins Landesinnere und zieht bergan. Nach 7 km (ab Mirtos geht links eine Straße nach Loutrake. Wir fahren aber noch etwa 1400 m weiter Richtung Ano Viannos und kommen dort an die Stelle, wo die Straße das Bachbett des Lapathos kreuzt. Wenige Meter davor links der Straße Platz für das Abstellen des unteren Fahrzeugs. Vom unteren Fahrzeug fahren wir etwas über 6 km weiter Richtung Ano Viannos, dann nehmen wir die rechts abgehende Straße und fahren hinauf nach Kato Simi. Die Teerstraße (2008!) geht weiter nach Norden; wir folgen ihr und kommen zuerst an einigen kleinen Wasserfällen zur Rechten vorbei und dann in etwa 1000 m ü.NN zu den militärisch sicher eingezäunten Ruinen eines griechischen Heiligtums (Ermis Afrodite), das bereits von den Minoern gegründet war. Interessant ist die Quelle, die unmittelbar neben der Umzäunung wasserreich austritt (im NO der umzäunten Fläche). Mit oder ohne Anhalten geht es weiter bergauf - der Teerbelag fehlt nun. Einen guten Kilometer nach der Ausgrabungsstätte fahren wir bei einer Verzweigung rechts, sehen dann links oberhalb einen beachtenswerten Wasserfall (März 2008 trocken) und können etwas weiter rechts einen beschilderten Aussichtspunkt aufsuchen. Wir passieren ein Tor und haben den höchsten Punkt am Rande einer Hochebene erreicht (etwa 4 km nach den Ruinen). An einer T-Kreuzung halten wir uns rechts, sehen rechts ein Haus und queren etwa 300 m weiter eine andere Piste. Nun in südöstlicher Richtung bergab bis zu einer Einzäunung mit versperrtem Tor. Hier stellen wir das zweite Fahrzeug ab.		
Zustieg: Wir laufen den Zaun entlang in östlicher Richtung zum Einstieg.		
Tour: Insgesamt 32 Abseiler. Wenn man am 80er mittig umsteigt und höchstens zu Dritt ist, reichen auch 2 x 45 m (plus 55 m, falls das Seil klemmt und keiner aufsteigen will). Mehrere Abseiler können auch abgeklettert oder umgangen werden. Der 80er ist in 40, 20, 20 Unterbrochen (Bromirakis 2021)		
Rückweg: Nach dem letzten Abseiler (80 m/8 m/28 m) etwa eine halbe Stunde noch Schluchtwandern, dann kurz vor der Brücke links hinaus zur Straße.		

Koordinaten:

Canyon Start [35.0482 25.5239](#)

Canyon Ende [35.0264 25.5317](#)

Parkplatz Ausstieg [35.0259 25.5312](#)





Wegpunkt [35.0560 25.5000](#)

Begehungen:





2024-04-20 | System User |    Trocken |  Begangen

Automatisch importiert von Descente-Canyon.com für Canyon Lapathos La 80m relève l'intérêt du parcours...

(Quelle: <https://www.descente-canyon.com/canyoning/canyon-debit/21188/observations.html>)

2023-03-09 | System User |     | |

Info: Teile der Canyonbeschreibung wurden automatisiert übernommen. Konkret die Felder Weblinks, Koordinaten, Rating, Länge des Canyon, Einfachseil Mindestens von <https://www.descente-canyon.com/canyoning/canyon/21188>

2023-03-09 | System User |     | |

Daten importiert von <https://canyon.carto.net/cwiki/bin/view/Canyons/LapathosCanyon.html>