

Salt de Vistamar





Salt de Vistamar, Torrent de Salt de Vistamar

Info: Die Qualität dieser Beschreibung wurde noch nicht oder schlecht bewertet. Solltest du den Canyon kennen, sei bitte so nett und prüfe ob die Beschreibung passt und erstelle unter <i>Begehungen</i> -> + <i>Neue Begehung</i> eine Qualitätsbewertung. Sollten Fehler aufgefallen sein, informiere uns bitte oder trete der Community bei, dann kannst du die Beschreibung direkt selbst korrigieren.		
Angelegt: 2023-03-09 20:54:50	Update: 2023-10-14 09:16:24	Druck: 2024-12-22 09:12:28
Land: España / Spain Region: Islas Baleares / Balearic Islands Subregion: Islas Baleares / Balearic Islands Ort: Port de Valldemossa		
Schwierigkeit: Schwierig	Grad: v5 a3 III	Gesamtzeit: 3h25
Zustiegszeit: 10min	Begehungszeit: 2h30	Rückwegszeit: 45min
Einstiegshöhe: 360m	Ausstiegshöhe: 100m	Höhendifferenz: 260m
Canyonstrecke: 0m	Höchste Abseilstelle: 52m	Anzahl Abseiler:
Transport:	Gestein:	Einzugsgebiet: km ²
Saison:	Ausrichtung:	Beste Zeit:
Bewertung: ★ 2.2 (2)	Beschreibung: ★ 0 ()	Verankerung: ★ 0 ()
Besonderheiten:		
Ausrüstung:		
Charakteristik: Abseilcanyon mit einigen höheren Vertikalen, in der Regel trocken		
Hydrologie:		
Anfahrt: Den Autobahnring um Palma über die Ausfahrt 58 auf die Ma1110 verlassen und nordwärts. Nach 6,8 km am Kreisverkehr bei den verstreuten Häusern von S'Esgleieta (rechterhand ein Restaurant) weiter auf der Ma 1110 in nördlicher Richtung. Nach weiteren 7,9 km erreichen wir das Zentrum von Valldemossa. Weiter geht es - nun auf der Ma1130 - in Richtung Andratx. Nach etwa 900m lassen wir die Straßenabzweigung nach Soller rechts liegen und kommen etwa 400m weiter - inzwischen auf der MA10 - zur Abzweigung (rechts, NNW) in Richtung Port/Marina de Valldemossa. Wir biegen hier auf die Ma1131 ab und fahren hinunter Richtung Port de Valldemossa. 4,6 km nach der Abzweigung suchen wir uns einen Parkplatz in der Nähe der rechts laufenden Haarnadelkurve. Mit dem zweiten Auto fahren wir wieder zurück zur Abzweigung auf der Hochfläche. Hier nun auf der MA10 rechts. Nach 1,2 km biegen wir von der MA10 wieder rechts ab auf einen schmale Straße. Diese führt nach 400m über "unseren" Bach. Bei der Brücke stellen wir unser zweites Auto ab. In den meisten Beschreibungen wird ein Zustieg über die Zufahrt zum ehemaligen Hotel von der MA10 beschrieben (ua.: https://www.wikiloc.com/canyoneering-trails/salt-de-vistamar-mallorca-5633745). Da man hier jedoch das Zufahrtstor überwinden muss und so ein verbotener Zutritt offensichtlich ist, wird hier eine Alternative angeboten. Zur Umsetzung siehe Google Earth in "Fotogalerie".		
Zustieg: Wir folgen dem Bachlauf auf der orograf. linken Seite bis zum Einstieg auf Höhe des aufgelassenen Hotels.		
Tour: Siehe Videos und Fotos sowie topo-Zeichnungen! Beim vorletzten Abseiler rechts am Buschwerk in der Wand vorbei und dabei darauf achten, dass auch das Seil rechtzeitig auf diese Seite gebracht wird.		
Rückweg: Wir folgen den Spuren zum Torrent de Valldemossa und weiter zur Straße, wo unser Auto steht.		
Koordinaten: Canyon Start 39.7085 2.5954 Canyon Ende 39.7129 2.5957 Parkplatz Zustieg 39.7078 2.5968 Parkplatz Ausstieg 39.7166 2.5936		





Begehungen:

2024-05-02 | System User |   |  Trocken |  Begangen

Automatisch importiert von Descente-Canyon.com für Canyon Salt de Vistamar Un vent de dingue en haut de la grande!Super équipement.La seule et unique vasque pourrie s'évite facilement.Nous nous sommes garés sur la piste après le portail lorsque l'on croise le ruisseau (2 clotures à passer). (Quelle: <https://www.descente-canyon.com/canyoning/canyon-debit/2847/observations.html>)

2023-03-09 | System User |   |   | |

Info: Teile der Canyonbeschreibung wurden automatisiert übernommen. Konkret die Felder Weblinks, Koordinaten, Rating, Länge des Canyon, Einfachseil Mindestens von <https://www.descente-canyon.com/canyoning/canyon/2847>

2023-03-09 | System User |   |   | |

Daten importiert von <https://canyon.carto.net/cwiki/bin/view/Canyons/SaltdeVistamarCanyon.html>