

Val Piccola

Piccola

Angelegt: 2023-03-09 20:52:42	Update: 2023-10-14 09:16:15	Druck: 2025-01-02 04:01:40
Land: Italia / Italy Region: Lombardia Subregion: Sondrio Ort: Casenda		
Schwierigkeit: Etwas schwierig	Grad: v4 a4 III	Gesamtzeit:
Zustiegszeit: 40min	Begehungszeit: 1h45	Rückwegszeit:
Einstiegshöhe: 900m	Ausstiegshöhe: 700m	Höhendifferenz: 200m
Canyonstrecke: m	Höchste Abseilstelle: 23m	Anzahl Abseiler:
Transport:	Gestein:	Einzugsgebiet: km ²
Saison:	Ausrichtung:	Beste Zeit:
Bewertung: ★ 2.8 (2)	Beschreibung: ★ 2 (1)	Verankerung: ★ 0 ()
Besonderheiten:		
Ausrüstung:		
Charakteristik: Das Val Piccola vermittelt einen alternativen Zustieg in den Casenda.		
Hydrologie:		
Anfahrt: Wie beim Casenda: Von Chiavenna fahren wir auf der SS 36 etwa 9,5 km in Richtung Lecco, Sondrio (also nach Süden). Wir kommen zu einem Kreisverkehr (am südlichen Ende der Ortschaft Somaggia) und biegen hier ab in Richtung Samolaco, Era (nach WSW). Bei dem Weiler Ponte Nave überqueren wir den Fiume Mera. Wenige Meter jenseits des Flusses biegen wir halblinks ab nach Casenda. Wir durchqueren die Ortschaft und treffen auf die Via Casenda, die am Hangfuss entlang läuft. Auf dieser Straße links, bis wir zur Brücke über den Torrente Casenda kommen. Hier stellen wir das untere Auto ab. Mit dem zweiten Auto fahren wir zurück nach Casenda, biegen dann in der Ortschaft links hinauf ab in Richtung Paiedo. Die Straße vereinigt sich auf 285m üNN mit einer von Norden heraufkommenden Straße. Weiter bergan kommen wir etwa 500m nach der 5. Linkskehre zur Abzweigung der Piste, die zum unteren Einstieg bei der Wasserableitung führt. Wir fahren weiter bergauf und nach 3 weiteren Linkskehren erreichen wir die Ortschaft Paiedo (900m üNN). Hier parken wir das zweite Auto.		
Zustieg: Für den Zustieg von Paiedo an den Start im Val Piccola gibt es offenbar 2 Möglichkeiten. Wir sind im Wesentlichen der Zustiegsbeschreibung bei "descente-canyon.com" gefolgt. Dabei geht es zuerst von Paiedo in etwa horizontal nach Süden. Nach etwa 300m (und 100m vor der ersten Bachquerung - Foto Nr. 5) verzweigt sich der Pfad (Foto Nr. 4). Links hinunter geht es direkt zum Casenda-Einstieg. Wir bleiben rechts und gewinnen an Höhe. Wir queren das Valle Casenda und steigen am Gegenhang weiter an, bis wir den Rücken zwischen Casenda und Val Piccola erreichen (auf etwa 1030m üNN). Auf diesem Rücken gehen wir abwärts (Foto Nr. 9), bis wir auf etwa 970m üNN auf einen kleinen, aber markanten Einschnitt treffen (Foto Nr. 10). Hier sehen wir von links unten einen verwachsenen Pfad heraufziehen (Foto Nr. 11). Diesem folgen wir nun nach rechts (Foto Nr. 12) bis zum Bachbett des Val Piccola (Foto Nr. 13). Der alternative Zustieg nimmt an der ersten Pfadverzweigung (Foto Nr. 4) die Spur hinunter zum Einstieg in den Casenda. Dann quert man den Casenda und klettert - wahrscheinlich ziemlich weglos - hinauf zu dem oben erwähnten kleinen, aber markanten Einschnitt (Foto Nr. 10 u. 11). Von hier dann wie oben beschrieben weiter zum Bachbett des Val Piccola (Foto 12 u. 13). Dieser Zustieg kann in der folgenden OSM-Karte nachvollzogen werden: http://www.openstreetmap.org/#map=15/46.2232/9.3855 Der von uns gewählte Zustieg kann auf der Skizze im Buch Canyoning Nord Italia (v.Duin) in etwa wahrgenommen werden (Seite162), allerdings scheint in diesem Buch sowohl die Skizze wie auch die Beschreibung dazu ziemlich unscharf.		
Tour: 9 Abseiler bis zum Zusammenfluss mit dem Casenda.		
Rückweg: Entweder bei der Wasserableitung hinaus und auf dem Waldweg zur Auffahrtsstraße (Era - Paiedo) oder Fortsetzung des Abstiegs unterhalb der Wasserableitung im Casenda.		

Koordinaten:

Canyon Start [46.2247 9.3824](#)

Canyon Ende [46.2281 9.3905](#)




Parkplatz Zustieg [46.2303 9.3827](#)

Parkplatz Ausstieg [46.2308 9.4035](#)





Begehungen:

2023-04-03 | Daniel Sturm |    |  | |  Nicht begangen

Beschreibung und Koordinaten angepasst.

2023-03-09 | System User |   |  |  | |

Info: Teile der Canyonbeschreibung wurden automatisiert übernommen. Konkret die Felder Weblinks, Koordinaten, Rating, Länge des Canyon, Einfachseil Mindestens von <https://www.descente-canyon.com/canyoning/canyon/22025>

2023-03-09 | System User |   |  |  | |

Daten importiert von <https://canyon.carto.net/cwiki/bin/view/Canyons/ValPiccolaCanyon.html>

Abschnitte:

Val Piccola, v4 a4 III, 40min+1h45+

Casenda, v5 a3 III, 15min+5h30+5min