

Hinterer Kreidengraben

Info: Die Qualität dieser Beschreibung wurde noch nicht oder schlecht bewertet.

Solltest du den Canyon kennen, sei bitte so nett und prüfe ob die Beschreibung passt und erstelle unter *Begehungen* -> +*Neue Begehung* eine Qualitätsbewertung. Sollten Fehler aufgefallen sein, informiere uns bitte oder trete der Community bei, dann kannst du die Beschreibung direkt selbst korrigieren.

Angelegt: 2023-03-09 20:51:58

Update: 2024-01-24 18:58:33

Druck: 2024-12-21 01:12:43

Land: Österreich / Austria **Region:** Tirol **Subregion:** Bezirk Innsbruck-Land **Ort:** Scharnitz

Schwierigkeit: Nicht so schwierig

Grad: v3 a2 II

Gesamtzeit: 2h5

Zustiegszeit: 45min

Begehungszeit: 1h

Rückwegszeit: 20min

Einstiegshöhe: 1105m

Ausstiegshöhe: 985m

Höhendifferenz: 120m

Canyonstrecke: 900m

Höchste Abseilstelle: 23m

Anzahl Abseiler: 6

Transport: zu Fuß

Gestein: limestone

Einzugsgebiet: km²

Saison:

Ausrichtung: Nord

Beste Zeit:

Bewertung: ★ 1.7 (2)

Beschreibung: ★ 0 ()

Verankerung: ★ 0 ()

Besonderheiten:

Ausrüstung:

Seile: 2x25m

Charakteristik:

Kurzer und weitgehend offener Abseilcanyon, nach Norden ausgerichtet. Keine Sprung- bzw. Rutschmöglichkeiten.

Hydrologie:

Anfahrt:

Aus Deutschland: Vorbei an Mittenwald auf der B 2 nach Scharnitz, aus Österreich von Innsbruck vorbei an Seefeld über die B 177. Südöstlich der Isarbrücke abbiegen, die Eisenbahn unterqueren und nach 400m linkerhand Auto auf dem großen Parkplatz abstellen (Gebühr - anno 2018: 6 Euro).\nWenn man noch 500m weiter fährt und Glück hat, findet man hinter der Isarbrücke rechts auch noch einen freien Parkplatz (ebenfalls Gebühr - anno 2018: 6 Euro).

Zustieg:

Vom Parkplatz die Hinterautalstraße weiter, die Isar queren und am orograf. re. Ufer weiter. 1,3 km nach dem Parkplatz queren wir erneut die Isar an das südliche Ufer und kommen nach weiteren 270 m zur Brücke über den Kreidengraben (Ausstieg). Falls verfügbar, kann man auch mit dem Fahrrad hierher fahren. Möglich auch ein An- oder Rück-Marsch auf dem "Isarsteig" am orograf. linken Isarhang.\n20 m nach der Brücke nehmen wir die Forststraße rechts hinauf. 800 m weiter beschreibt die Forststraße einen Linksbogen (1080 m üNN). Hier verlassen wir sie und nehmen den Weg, der in südlicher Richtung am Hinteren Kreidengraben entlang führt. Nach etwa 50m steigen wir in einer Mulde rechts hinunter zum Bach.

Tour:

Zunächst im offenen Bachbett abwärts, bis eine kontinuierliche Folge von Abseilern beginnt. Ausstieg nach dem Zusammenfluss mit dem Bach aus dem Vorderen Kreidengraben.zur Straßenbrücke.

Rückweg:

Auf der Straße oder dem "Isarsteig" zurück zum Parkplatz.




Koordinaten:

Canyon Start [47.3773 11.2846](#)




Canyon Ende [47.3793 11.2835](#)

Parkplatz Zustieg und Ausstieg [47.3840 11.2728](#)

Begehungen:

2023-03-09 | System User |  |  |  | |

Info: Teile der Canyonbeschreibung wurden automatisiert übernommen. Konkret die Felder Weblinks, Koordinaten, Rating, Länge des Canyon, Einfachseil Mindestens von <https://www.descente-canyon.com/canyoning/canyon/23111>

2023-03-09 | System User |  |  |  | |

Daten importiert von <https://canyon.carto.net/cwiki/bin/view/Canyons/HintererKreidengrabenCanyon.html>