

Canaletes

Gorgues del Riu Canaletes, Riu d'en Piqué, Riu de la Canaleta Inf., Riu Canaletes, Riu d'en Piqué, Barranc de Canaletes, En Piqué, Canaleta

Info: Die Qualität dieser Beschreibung wurde noch nicht oder schlecht bewertet. Solltest du den Canyon kennen, sei bitte so nett und prüfe ob die Beschreibung passt und erstelle unter <i>Begehungen</i> -> + <i>Neue Begehung</i> eine Qualitätsbewertung. Sollten Fehler aufgefallen sein, informiere uns bitte oder trete der Community bei, dann kannst du die Beschreibung direkt selbst korrigieren.		
Angelegt: 2023-03-09 20:52:15	Update: 2023-11-14 03:27:39	Druck: 2024-12-22 08:12:03
Land: España / Spain Region: Cataluña / Catalunya Subregion: provincia de Tarragona Ort: Horta de Sant Joan		
Schwierigkeit: Nicht so schwierig	Grad: v2 a3 II	Gesamtzeit: 1h35
Zustiegszeit: 25min	Begehungszeit: 1h	Rückwegszeit: 10min
Einstiegshöhe: 490m	Ausstiegshöhe: 425m	Höhendifferenz: 65m
Canyonstrecke: 750m	Höchste Abseilstelle: 6m	Anzahl Abseiler: 2
Transport: zu Fuß	Gestein: conglomerate	Einzugsgebiet: km ²
Saison:	Ausrichtung: Nordwest	Beste Zeit:
Bewertung: ★ 3.3 (2)	Beschreibung: ★ 0 ()	Verankerung: ★ 0 ()
Besonderheiten: § Reglementiert, Erlaubnis erforderlich,		
Ausrüstung: Seile: 1x20m		
Charakteristik: Wander-, Schwimm- und Hüpfcanyon, auch für Kinder gut geeignet		
Hydrologie:		
Anfahrt: Wir verlassen die AP-7 - Autopista del Mediterráneo, Tarragona nach Valencia - kurz vor Erreichen des Ebro und fahren über die C-12 nordwärts nach Tortosa (nicht ganz 20 km bis Stadtmitte). In der Ortschaft fahren wir weiter auf der C-12 nordwärts in Richtung Lleida Etwa 3 km hinter der Ortschaft Xerta (und 14,5 km nach Tortosa - Zentrum) biegen wir links ab auf die N-230b in Richtung Gandesa. Nach weiteren 7,2 km biegen wir wieder links abbiegen auf die T-333 in Richtung Valderrobres. Nicht ganz 14 km nach der letzten Abzweigung kommen wir an eine T-Kreuzung, wo rechts die T-334 in nördlicher Richtung nach Horta de Sant Joan abgeht. Wir fahren jedoch noch 270 m auf der T-333 weiter, um dann links abzubiegen auf die Straße, die in südlicher Richtung auf die Berge zuläuft. Aber schon 270 m weiter biegen wir links ab auf eine Piste in Richtung El Ventador Wegweiser: "Salt de Sotorres et El Ventador". Die Piste führt in's Tal des Riu de Canaleta und am jenseitigen Hang wieder aufwärts. 2,2 km nach der Brücke (und 4,1 km ab T-333) - zwei links abgehende Feldwege ignorieren wir - kommen wir zunächst zur Furt durch den Cubars und wenige Meter danach zu einem größeren Anwesen. Hier können wir hinunterschauen in einen großen Kessel mit Wasserfall und Mühle unter der Felswand. Wir stellen unser Auto ab. Vgl.: * http://www.wikiloc.com/wikiloc/view.do?id=7896376		
Zustieg: Wir können von hier den Wegweisern (ua. "Salt de Ventador") folgen. Wir kommen auf einen Rücken und folgen dem Zustieg hinunter in den Riu. Der alte Zustieg über den schönen Einstiegswasserfall mit 6 m-Sprung ist nicht mehr gestattet.		
Tour: Den Einstiegswasserfall sehen wir nun im Kessel hinter dem großen Gumpen von unten, mit dem 6m-Sprung wird es etwas schwierig. So springen und laufen wir eben abwärts. Passieren dabei mehrere kleine "Oscuros" und stehen schon viel zu früh am Ende des Canyons (der von hier aus auch nach oben begangen werden kann). Vgl.: * http://www.descensodebarrancos.com/barrancos/canaletes/topo/mapa.html		

Rückweg:

Rechts hinaus auf den deutlichen Weg und auf diesem zurück zum Auto.

Koordinaten:

Canyon Start [40.9168 0.3335](#)

Alternativer Canyon Start [40.9171 0.3332](#)

Canyon Ende [40.9190 0.3287](#)

Parkplatz Zustieg und Ausstieg [40.9229 0.3245](#)

Wegpunkt [40.9165 0.3335](#)





Begehungen:

2024-04-08 | System User |    Normal |  Begangen

Automatisch importiert von Descente-Canyon.com für Canyon Canaletes Quelques jolis passages mais aucune continuité. Finalement le plus joli c'est la marche d'approche avec vue sur la cascade interdite et l'oscuro du début. Le reste est pas fofou, c'est clairement pas un 3 sur 4. (Quelle: <https://www.descente-canyon.com/canyoning/canyon-debit/2559/observations.html>)

2023-03-09 | System User |      | |

Info: Teile der Canyonbeschreibung wurden automatisiert übernommen. Konkret die Felder Weblinks, Koordinaten, Rating, Länge des Canyon, Einfachseil Mindestens von <https://www.descente-canyon.com/canyoning/canyon/2559>

2023-03-09 | System User |     | |

Daten importiert von <https://canyon.carto.net/cwiki/bin/view/Canyons/CanaletesCanyon.html>