

Conforent

Rio Conforent(i),Rio Conforent



Info: Die Qualität dieser Beschreibung wurde noch nicht oder schlecht bewertet. Solltest du den Canyon kennen, sei bitte so nett und prüfe ob die Beschreibung passt und erstelle unter <i>Begehungen</i> -> + <i>Neue Begehung</i> eine Qualitätsbewertung. Sollten Fehler aufgefallen sein, informiere uns bitte oder trete der Community bei, dann kannst du die Beschreibung direkt selbst korrigieren.		
Angelegt: 2023-03-09 20:54:09	Update: 2023-10-14 09:16:21	Druck: 2025-01-05 12:01:26
Land: Italia / Italy Region: Piemonte Subregion: Cuneo Ort: Pontebernardo		
Schwierigkeit: Etwas schwierig	Grad: v4 a2 V	Gesamtzeit: 7h15
Zustiegszeit: 2h	Begehungszeit: 4h30	Rückwegszeit: 45min
Einstiegshöhe: 1950m	Ausstiegshöhe: 1350m	Höhendifferenz: 600m
Canyonstrecke: 1000m	Höchste Abseilstelle: 53m	Anzahl Abseiler:
Transport:	Gestein:	Einzugsgebiet: km ²
Saison:	Ausrichtung:	Beste Zeit:
Bewertung: ★ 3.5 (1)	Beschreibung: ★ 0 ()	Verankerung: ★ 0 ()
Besonderheiten:		
Ausrüstung:		
Charakteristik: Alpiner Abseilcanyon ohne Rutsch- bzw. Sprungmöglichkeiten; keine tieferen Gumpen. In aller Regel (nach der Schneeschmelze) mäßiger Wasserdurchsatz.		
Hydrologie:		
Anfahrt: Entweder aus Richtung Cuneo oder aus dem Roya-Tal kommen wir nach Borgo San Dalmazzo. Von hier nehmen wir die SS21 und fahren das Tal der Stura di Demonte aufwärts über Demonte und Vinadio, vorbei an Sambuco. Nach etwa 43 km kommen wir biegen wir rechts ab in die Ortschaft Pontebernardo und stellen unser Auto auf dem Platz vor der Kirche ab.\n		
Zustieg: Wir nehmen nun den Weg, der in nördlicher Richtung führt, die Stura überquert und am orograf. rechten Hang des Rio Conforent aufwärts zieht (gelbe Markierungen). Einen rechts über den Bach abgehenden Weg, der mit einer roten Markierung ausgewiesen ist, ignorieren wir (wäre der Rückweg bei dem alternativen Zustieg). Wenig später zieht auch unser Pfad über den Rio Conforent und schlängelt sich in Serpentinaen aufwärts. Auf gut 1600m Höhe stoßen wir auf einen Weg, der vom Castello oberhalb von Pietraporzio heraufkommt (alternative Zustiegsmöglichkeit). Ihm folgen wir nun weiter bergauf bis auf etwas über 1900m Höhe. Hier macht der Pfad einen scharfen und markanten Knick in südlicher Richtung und ein grüner Pfeil an einem Felsen weist uns zum Einstieg. Wir queren den steilen Hang in etwa horizontal und sind schnell im Bachbett. Wenn wir den richtigen Punkt des Einstiegs getroffen haben, sehen wir in grün die Aufschrift "Canyon Club Adrenalina".\n		
Tour: Vor uns liegen 25 Abseiler, im oberen Bereich wiederholt unterbrochen durch Blockpassagen. (Not-) Ausstiegsmöglichkeiten eröffnen sich allenfalls im ersten Viertel des Abstiegs. Der Kalkstein ist teilweise scharfkantig.		
Rückweg: Nach dem letzten Abseiler - C33 - öffnet sich die Schlucht und wir stoßen schnell auf unseren Zustiegsweg, wo er den Bach kreuzt. Auf ihm wieder hinunter in's Dorf und zum Auto.\n\nSofern wir den alternativen Zustieg vom Castello über der Ortschaft Pietraporzio gewählt haben, nehmen wir als Rückweg den Pfad, der nach wenigen Metern auf dem Pfad am orograf. rechten Ufer des Conforent wieder nach links über den Bach abgeht und mit roten Markierungen versehen ist. Er bringt uns zurück zum Castello.		

Koordinaten:



Canyon Start [44.3618 7.0294](#)

Canyon Ende [44.3544 7.0223](#)

Begehungen:

2023-03-09 | System User |  |  |  | |

Info: Teile der Canyonbeschreibung wurden automatisiert übernommen. Konkret die Felder Weblinks, Koordinaten, Rating, Länge des Canyon, Einfachseil Mindestens von <https://www.descente-canyon.com/canyoning/canyon/2526>

2023-03-09 | System User | |  |  | |

Daten importiert von <https://canyon.carto.net/cwiki/bin/view/Canyons/ConforentCanyon.html>